

COMUNE DI  
**GUANZATE**  
PROVINCIA DI COMO

**PIANO DI LOTTIZZAZIONE  
ATR8**

**OGGETTO**

**TITOLI DI PROPRIETA'**

Delibera C.C. di Adozione

N. del

Delibera C.C. di Approvazione

N. del

**PROGETTISTA**

Dott. Ing. Sabia Eugenio

Albo Ingegneri di Como n° 1816  
cod. fisc. SBA GNE 69C26 C933T

Recapito e/o  
Guffanti A. Spa  
Guanzate (Como)

**COMMITTENTI**

GIF s.r.l

Via Bancora e Rimoldi, 37  
22070 Guanzate (CO)

**DISEGNATORE**

Arch. Tettamanzi R.

**GUFFANTI A.**   
PROGETTAZIONE

Guffanti A. Spa  
Società con socio unico sottoposta a direzione  
e coordinamento da parte di Ginvest Spa  
Via Bancora e Rimoldi 37  
22070 Guanzate (Como)



Centralino

T 031 3527301

F 031 976719

ufficiotecnico@guffanti.it

TAVOLA N°

**C**

SIGLA            SCALA

P.L. 04-20    .

DATA  
27/11/2020

N. 164691/39029 Rep.

ATTO DI SCISSIONE

Repubblica Italiana

Il giorno ventisette - 27 gennaio 2016 - duemilasedici.

In Como, nel mio studio in Via Vittorio Emanuele n. 55.

Avanti a me, Dottor FRANCESCO PERONESE, Notaio residente a  
Como, iscritto al Collegio Notarile di Como e Lecco, senza  
assistenza dei testimoni, ricorrendo i presupposti di legge,  
sono comparsi i signori:

GUFFANTI AMBROGIO nato a Guanzate (CO) il 23 (ventitré) gen-  
naio 1948 (millenovecentoquarantotto), domiciliato per la ca-  
rica in Guanzate (CO), Via Bancora e Rimoldi n. 37,  
che interviene al presente atto nella sua qualità di Presi-  
dente del Consiglio di Amministrazione della società uniper-  
sonale:

"GUFFANTI A. - s.p.a.", con sede in Guanzate (CO), Via Banco-  
ra e Rimoldi n. 37, durata sino al 31 (trentuno) dicembre  
2040 (duemilaquaranta), con il capitale sociale di Euro  
12.000.000 (dodicimilioni) interamente versato, iscritta nel  
Registro delle Imprese della Camera di Commercio, Industria,  
Artigianato e Agricoltura di COMO al n. 01607570130 di Codice  
Fiscale, e nel Repertorio Economico Amministrativo al n.  
202605,

in esecuzione della delibera dell'Assemblea Straordinaria  
dell'11 novembre 2015 e di cui all'atto n. 164566/38925 di

Registrato e Comunito il 09/02/2016  
al n. 2087  
Esborse Euro 625,00



iscritta nel R. I.  
presso la C.C.I.A.A.  
di CO (CO)  
il 01-02-2016  
nr. PRA 3300/2016  
(X GUFFANTI A. S.P.A.)  
  
iscritta nel R. I.  
presso la C.C.I.A.A.  
di CO (CO)  
il 01-02-2016  
nr. PRA 3307/2016  
(X GUF S.R.L.)

NOTAIO  
22100 COMO - Via Vittorio Emanuele, 55 - Tel. 031.26.95.64 - Fax 031.26.83.73 - E-mail: fperonese@notariato.it

repertorio a rogito del sottoscritto notaio, registrato a Co-

Eseguita a **COMO**

mo il 20 novembre 2015 al n. 18121 serie 1T;

la formalità di

~~TRASCRIZIONE~~

GUFFANTI LUCA nato a Como (CO) l'11 (undici) settembre 1973

il ~~16-02-2016~~

(millenovecentosettantatré), domiciliato per la carica in

N. ~~3081~~ d'ord.

Guanzate (CO), Via Bancora e Rimoldi n. 37,

N. ~~2326~~ part.

che interviene al presente atto nella sua qualità di Presi-

seguita a **VARESE**

dente del Consiglio di Amministrazione della società con uni-

la formalità di

co socio:

~~TRASCRIZIONE~~

"GIF s.r.l.", con sede in Guanzate (CO), Via Bancora e Rimol-

il ~~16-02-2016~~

di n. 37, durata sino al 31 (trentuno) dicembre 2065 (duemi-

N. ~~2105~~ d'ord.

lasesessantacinque), con il capitale sociale di Euro 46.800

N. ~~1426~~ part.

(quarantaseimilaottocento) interamente versato, iscritta nel

Registro delle Imprese della Camera di Commercio, Industria,

Artigianato e Agricoltura di COMO al n. 02077630131 di Codice

Fiscale, e nel Repertorio Economico Amministrativo al n.

238713,

in esecuzione della delibera dell'Assemblea dell'11 novembre

2015 e di cui all'atto n. 164567/38926 di repertorio a rogito

del sottoscritto notaio, registrato a Como il 20 novembre

2015 al n. 18122 serie 1T.

Persone della cui identità personale e piena capacità io

Notaio sono certo, che con il presente atto convergono quan-

to segue:

PREMESSO:


- che le società "GUFFANTI A. - s.p.a." e "GIF s.r.l.", nelle

\*  
rispettive assemblee tenutesi entrambe in data 11 novembre 2015 e di cui ai sopracitati atti, hanno approvato il progetto di scissione parziale della società "GUFFANTI A. - s.p.a." a favore della società "GIF s.r.l.";

- che entrambe le suddette delibere sono state iscritte presso il Registro delle Imprese di Como in data 17 novembre 2015;

- che i componenti, nelle loro rispettive qualità, dichiarano che nessun creditore ha comunicato presso le sedi delle società opposizione nei sessanta giorni decorrenti dalla data di iscrizione nel Registro delle Imprese di Como delle suddette delibere, e cioè dal 17 novembre 2015;

- che la scissione avviene sulla base, nei termini e con le modalità risultanti dal progetto di scissione - che, con i relativi allegati, trovasi allegato sotto la lettera "A" alle predette delibere di scissione - mediante attribuzione di parte del patrimonio della "GUFFANTI A. - s.p.a." alla "GIF s.r.l.", e precisamente mediante assegnazione degli elementi patrimoniali analiticamente descritti nel predetto progetto di scissione, come modificati per la normale dinamica aziendale e descritti nei documenti che si allegano al presente atto sotto le lettere "A" (elenco immobili trasferiti), "B" (elenco contratti di locazione relativi agli immobili trasferiti), "C" (elenco mutui e debiti bancari) e "D" (elenco preliminari di vendita in corso di validità), fatta avvertenza



che, giusta le riserve contenute nei sopracitati verbali di scissione di entrambe le società "GUFFANTI A. - s.p.a." e "GIF s.r.l.", le differenze - a far data dalla redazione del progetto di scissione ad oggi - nei valori contabili o nella consistenza degli elementi patrimoniali attivi e passivi oggetto di assegnazione (per effetto di cessione di immobili, ovvero per aumento del loro costo contabile, ovvero per diminuzione dei debiti, etc.), dovute alla normale dinamica aziendale, si sono consolidate, e troveranno esatta compensazione, anche mediante conguagli in denaro, in modo che il patrimonio netto assegnato alla Beneficiaria rimanga immutato rispetto a quanto indicato nel progetto di scissione;

- che per effetto della scissione, il patrimonio netto contabile della Società Scindenda si ridurrà di un importo pari a Euro 25.000.000,00 mediante utilizzo integrale delle seguenti riserve:

- riserva in c/futuro aumento di capitale per Euro 6.500.000;

- versamenti soci c/capitale per Euro 12.000.000;

- riserva straordinaria per Euro 5.728.855;

- utilizzo parziale della riserva legale per Euro 771.145,

mentre il patrimonio netto della Società Beneficiaria sarà incrementato per euro 25.000.000,00 (venticinquemilioni virgola zero zero) che verranno imputati a riserva di scissione della stessa specie di quelle da cui originano;

- che il capitale sociale della Società Scindenda e quello

della Società Beneficiaria sono detenuti dallo stesso socio unico "Ginvest S.p.A" nelle medesime proporzioni, e non subirà quindi variazioni, in quanto il patrimonio che verrà assegnato alla Società Beneficiaria è inferiore alle riserve disponibili della Società Scindenda e non è previsto alcun aumento di capitale della Società Beneficiaria; non vi sarà pertanto assegnazione di quote della Società Beneficiaria al socio della Società Scindenda e non è stato necessario, di conseguenza, determinare alcun rapporto di cambio;

- che non sussiste alcun trattamento riservato a particolari categorie di soci o a possessori di titoli diversi dalle azioni non sussistendone, tra l'altro, i presupposti;

- che non è proposto alcun vantaggio particolare a favore degli amministratori delle società partecipanti alla scissione;


- che le società partecipanti alla scissione non sono in stato di liquidazione, né sono sottoposte a procedure concorsuali;

- che non sono in essere prestiti obbligazionari convertibili emessi dalla società scindenda.

Tutto ciò premesso e ritenuto parte integrante e sostanziale del presente atto, i componenti, nelle loro rispettive qualità, stipulano quanto segue:

#### ART. 1

In attuazione di quanto deliberato nelle rispettive sopraccitate assemblee tenutesi entrambe in data 11 novembre 2015, la



società "GUFFANTI A. - s.p.a.", come sopra rappresentata, si  
sciinde parzialmente a favore della società "GIF s.r.l.", che  
come sopra rappresentata accetta, mediante assegnazione alla  
Società Beneficiaria dell'intera componente immobiliare esi-  
stente in capo alla Società Scissa, e risultante anche dal-  
l'inventario sintetico aggiornato alla data odierna che si  
allega al presente atto sotto la lettera "E", e precisamente:

**ATTIVO**

Immobili di proprietà - Immobilizzazioni materiali:

1) fabbricati residenziali e commerciali	Euro	381.325,08
2) fabbricati industriali	Euro	17.593,60
3) fabbricati sanitario-sociali	Euro	8.343.232,90
		<b><u>Euro 8.742.151,58</u></b>

Immobili di proprietà - a rimanenza:

1) immobili finiti	Euro	27.773.093,65
2) terreni e aree	Euro	14.901.628,00
3) immobili in lavorazione (c/proprio)	Euro	3.030.401,85
		<b><u>Euro 45.705.123,50</u></b>

**Totale attivo** **Euro 54.447.275,08**

**PASSIVO**

Debiti bancari:

1) debiti bancari (sia a titolo di mutuo sia finanziamenti a breve termine)	Euro	<b><u>26.682.380,98</u></b>
--	------	-----------------------------

Acconti ricevuti:

1) clienti c/anticipi preliminari vendita terreni		
---	--	--

	Euro	3.000,00
2) clienti c/anticipi preliminari vendita immobili		
	Euro	245.269,24
3) cauzioni a garanzia dei contratti di locazione comprensivi degli interessi maturati al 31/12/15	Euro	<u>288.242,40</u>
<u>Totale</u>	Euro	<u>536.511,64</u>
Conguaglio:	Euro	2.228.382,46
<b>Totale passivo</b>	Euro	<b>29.447.275,08</b>
Totale patrimonio scisso	Euro	<b>25.000.000,00.</b>

Con la specifica che i valori contabili indicati saranno oggetto di ulteriore verifica e definitivo conguaglio entro 30 giorni dalla data odierna, di modo che il patrimonio netto contabile trasferito rimanga sempre pari a euro 25.000.000,00 (venticinquemilioni virgola zero zero).

Restano in ogni caso esclusi dalla scissione gli immobili strumentali ove è posta la sede sociale che restano di proprietà della Società Scissa.

In particolare:

- l'attivo patrimoniale assegnato alla Società Beneficiata consiste negli immobili, finiti ed in corso di costruzione, locati e non, destinati alla locazione e alla vendita, terreni agricoli ed edificabili, meglio descritti nell'elenco allegato al presente atto sotto la lettera "A";

- il passivo assegnato alla Società Beneficiata consiste nei debiti bancari, sia a titolo di mutuo che ad altro titolo,





negli acconti su preliminari di vendita di immobili e terreni ricevuti dalla società "GUFFANTI A. - s.p.a." relativi agli immobili oggetto di assegnazione, cauzioni a garanzia dei contratti di locazione scissi (comprensivi degli interessi maturati al 31/12/2015) e in tutti i rapporti giuridici attivi e passivi, il tutto quale risulta dai documenti allegati al presente atto sotto le lettere "B" (elenco contratti di locazione), "C" (elenco mutui ed altri finanziamenti) e "D" (preliminari di vendita di immobili).

Per quanto riguarda i contratti di locazione di cui all'allegato "B" trasferiti a seguito del presente atto, GIF s.r.l., quale soggetto locatore subentrante nei relativi contratti, non intende confermare indistintamente per tutti il regime di tassazione indiretta del contratto, ex art. 10 D.P.R. 633/1972, già manifestato da Guffanti A. S.p.A. in sede di stipula ovvero successivamente alla modifica legislativa di cui al D.L. 83 del 2012 e alla circolare 22/E del 28 giugno 2013; dichiara pertanto che, quale soggetto subentrante, opta, ove non diversamente esplicitato nell'allegato "B" (elenco contratti di locazione), per il regime IVA e chiede dunque la liquidazione della tassazione di registro eccedente quella già effettuata da Guffanti A. S.p.A. in sede di registrazione del contratto, come calcolata nello stesso allegato "B" e che verranno liquidate e pagate in sede di presentazione telematica degli appositi modelli RLI.

»

Come risulta anche dai predetti verbali di scissione, si precisa che la società scissa "GUFFANTI A. - s.p.a." rimane attiva continuando a svolgere la sua attività nel campo edilizio, con particolare riferimento alla costruzione e ristrutturazione di immobili, mentre la Società Beneficiata "GIF s.r.l." diviene in via prevalente una società di gestione immobiliare titolare di un patrimonio immobiliare destinato in parte alla locazione ed in parte alla vendita.

#### ART. 2

Per effetto della presente scissione parziale, il patrimonio netto contabile della società "GUFFANTI A. - s.p.a." si riduce di un importo pari a euro 25.000.000,00 mediante utilizzo integrale delle seguenti riserve:

- riserva in c/futuro aumento di capitale per Euro 6.500.000;
- versamenti soci c/capitale per Euro 12.000.000;
- riserva straordinaria per Euro 5.728.855;
- utilizzo parziale della riserva legale per Euro 771.145,

mentre il patrimonio netto della Società Beneficiata sarà incrementato per euro 25.000.000,00 (venticinquemilioni virgola zero zero) che verranno imputati a riserva di scissione della stessa specie di quella da cui hanno origine.

Il capitale della Società Scissa e quello della Società Beneficiata sono detenuti dallo stesso unico socio "Ginvest S.p.A." e non subiscono quindi variazioni in quanto il patrimonio che viene assegnato alla Società Beneficiata è inferiore

re alle riserve disponibili della Società Scissa e non è previsto alcun aumento di capitale della Società Beneficiata; non vi è pertanto assegnazione di quote della Società Beneficiata al socio della Società Scissa e non è stato necessario, di conseguenza, determinare alcun rapporto di cambio.

#### ART. 3

A seguito della avvenuta scissione, la società "GIF s.r.l." subentra di pieno diritto alla società "GUFFANTI A. - s.p.a." in tutti i rapporti giuridici attivi e passivi correlati, collegati, relativi e/o pertinenti agli immobili e ai debiti assegnati, tra i quali, a mero titolo esemplificativo e non tassativo, i contratti di locazione, i contratti preliminari, depositi cauzionali a qualsiasi titolo, polizze, concessioni, convenzioni, eccetera, inerenti il patrimonio oggetto di scissione ad esse assegnato.

In conformità a quanto previsto nel progetto di scissione, i componenti, nelle loro rispettive qualità, dichiarano che le differenze - a far data dalla redazione del progetto di scissione ad oggi - nei valori contabili o nella consistenza degli elementi patrimoniali attivi e passivi oggetto di assegnazione (per effetto di cessione di immobili, ovvero per aumento del loro costo contabile, ovvero per diminuzione dei debiti, etc.), dovute alla normale dinamica aziendale, si sono consolidate e trovano esatta compensazione, anche mediante conguagli in denaro, in modo che il patrimonio netto

assegnato alla Beneficiaria rimanga immutato rispetto a quanto indicato nel progetto di scissione.

#### ART. 4

Gli effetti giuridici della scissione decorreranno a partire dall'1 febbraio 2016 ovvero, ove ciò non fosse possibile, dalla data, se successiva, dell'iscrizione dell'atto di scissione nel registro delle imprese in cui è iscritta la società Beneficiaria.

Per quanto riguarda i soli effetti contabili (di cui all'art. 2501-ter n. 6 C.C.), gli effetti stessi decorreranno dal giorno 1 gennaio 2016.

#### ART. 5

I componenti danno atto, ai fini delle trascrizioni e delle volture catastali, che di compendio del patrimonio trasferito sono gli immobili già di proprietà della società scissa, che come già precisato, risultano elencati nel documento allegato al presente atto sotto la lettera "A", immobili siti nei Comuni di Appiano Gentile, Anzano del Parco, Bizzarone, Bregnano, Bulgarograsso, Cadorago, Como, Fenegrò, Grandate, Guanzate, Limido Comasco, Lomazzo, Lurago Marinone, Montano Lucino, Montorfano, Mozzate, Olgiate Comasco, Oltrona di San Mamette, Rovellasca, Rovello Porro, Uggiate-Trevano (Conservatoria dei Registri Immobiliari di Como) e Tradate (Conservatoria dei Registri Immobiliari di Varese).

#### ART. 6

Proprietà e legale possesso sono trasferiti nella società beneficiata in forza del presente atto, per ogni conseguente effetto utile ed oneroso.

ART. 7

Il signor GUFFANTI AMEROGIO, nella predetta qualità, garantisce la proprietà dei beni come sopra assegnati e la loro libertà da ipoteche, oneri e trascrizioni pregiudizievoli, fatta eccezione per le servitù attive e passive oggi esistenti e per le ipoteche gravanti su parte degli immobili trasferiti alla società beneficiata, iscritte a garanzia di mutui.

Al riguardo la società "GIF s.r.l." dichiara di accollarsi i mutui residuati dopo il pagamento delle rate scadute fino ad oggi.

Ai fini dei suddetti accolti la società "GIF s.r.l." elegge domicilio presso la Segreteria del Comune di Guanzate.

Promette le garanzie di legge per ogni caso di molestia ed evizione.

ART. 8

Le spese del presente atto, dipendenti e consequenziali, sono a carico della società "GIF srl".

- Le Parti dispensano espressamente me Notaio dal dare lettura degli allegati.

Questo atto, steso a mia cura e dattiloscritto da persona di mia fiducia, lessi agli intervenuti, i quali a mia domanda dichiararono di approvarlo e di confermarlo e lo sot-

toscrivono con me Notaio, unitamente agli inserti allegati

"A", "B", "C", "D" ed "E", ad ore 19,00.

Consta di quattro fogli occupati per dodici intere pagine e  
righe dodici.

F.to: Ambrogio Guffanti


Luca Guffanti

Francesco Peronese notaio

(segue sigillo notarile).


**UNITA' IMMOBILIARI A PATRIMONIO - GUFFANTI A. S.p.a.**

Comune	Dati Catastali
1 COMO	Fg. 4/BOR, Mapp. 80, Sub. 798, Categoria A10, Rendita Catastale 981.27
2 COMO	Fg. 4/BOR, Mapp. 80, Sub. 797, Categoria C/1, Rendita Catastale 2621.54
3 COMO	Fg. 4/BOR, Mapp. 80, Sub. 747, Categoria C/6, Rendita Catastale 73.85
4 COMO	Fg. 4/BOR, Mapp. 80, Sub. 746, Categoria C/6, Rendita Catastale 73.85
5 COMO	Fg. 4/BOR, Mapp. 80, Sub. 748, Categoria C/6, Rendita Catastale 73.85
6 GUANZATE	Fg. 7, Mapp. 5115, Sub. 703, Categoria D/1, Rendita Catastale 3337.80
7 GUANZATE	Fg. 7, Mapp. 6765, Categoria D/1, Rendita Catastale 108.00
8 GUANZATE	Fg. 10, Mapp. 1420, Sub. 11, Categoria C/2, Rendita Catastale 162.68, proprietà 4/6
9 GUANZATE	Fg. 8, Mapp. 5657, Sub. 2, Categoria D/1, Rendita Catastale 97.61, proprietà 6939/10000
10 GUANZATE	Fg. 7, Mapp. 5115, Sub. 4, Categoria A/2, Rendita Catastale 666.23
11 GUANZATE	Fg. 7, Mapp. 5115, Sub. 704, Categoria D/1, Rendita Catastale 6240.80
12 GUANZATE	Fg. 9, Mapp. 5854, Sub. 12, Categoria C/6, Rendita Catastale 142.49
13 GUANZATE	Fg. 9, Mapp. 5854, Sub. 14, Categoria C/6, Rendita Catastale 87.33
14 GUANZATE	Fg. 9, Mapp. 5848, Sub. 7, Categoria C/6, Rendita Catastale 183.85, proprietà superficiaria
	Fg. 9, Mapp. 5848, Sub. 12, Categoria C/6, Rendita Catastale 114.91, proprietà superficiaria
15 GUANZATE	Fg. 9, Mapp. 5854, Sub. 15, Categoria C/6, Rendita Catastale 22.98, proprietà superficiaria
16 MONTORFANO	Fg. 7, Mapp. 2720, Sub. 1, Categoria D/4, Rendita Catastale 133569.00
17 ROVELLASCA	Fg. 7, Mapp. 4310, Sub. 6, Categoria C/2, Rendita Catastale 336.99, proprietà 13/1000



*Antonio Guffanti*

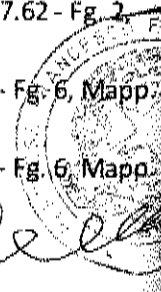
*[Signature]*



## UNITA' IMMOBILIARI BENI MERCE ULTIME - GUFFANTI A. S.p.a.

Comune	Dati Catastali
1 ANZANO DEL PARCO	Fg. 4, Mapp. 2859, Sub. 5, Categoria A/2, Rendita Catastale 371.85 - Fg. 4, Mapp. 2859, Sub. 9, Categoria C/6, Rendita Catastale 61.97 - Fg. 4, Mapp. 2859, Sub. 10, Categoria C/6, Rendita Catastale 49.58
2 ANZANO DEL PARCO	Fg. 4, Mapp. 2862, Sub. 2, Categoria A/2, Rendita Catastale 278.89 - Fg. 4, Mapp. 2862, Sub. 6, Categoria C/6, Rendita Catastale 53.71
3 ANZANO DEL PARCO	Fg. 4, Mapp. 2866, Sub. 25, Categoria A/2, Rendita Catastale 418.33 - Fg. 4, Mapp. 2866, Sub. 40, Categoria C/6, Rendita Catastale 61.97
4 ANZANO DEL PARCO	Fg. 4, Mapp. 2866, Sub. 17, Categoria A/2, Rendita Catastale 697.22 - Fg. 4, Mapp. 2866, Sub. 37, Categoria C/6, Rendita Catastale 140.48
5 BREGNANO	Fg. 1, Mapp. 6380, Sub. 6, Categoria A/2, Rendita Catastale 557.77 - Fg. 1, Mapp. 6380, Sub. 12, Categoria C/6, Rendita Catastale 96.06
6 BREGNANO	Fg. 1, Mapp. 6380, Sub. 7, Categoria A/2, Rendita Catastale 604.25 - Fg. 1, Mapp. 6380, Sub. 15, Categoria C/6, Rendita Catastale 86.76
7 BREGNANO	Fg. 1, Mapp. 6380, Sub. 8, Categoria A/2, Rendita Catastale 557.77 - Fg. 1, Mapp. 6380, Sub. 18, Categoria C/6, Rendita Catastale 86.76
8 BREGNANO	Fg. 1, Mapp. 6380, Sub. 9, Categoria A/2, Rendita Catastale 557.77 - Fg. 1, Mapp. 6380, Sub. 17, Categoria C/6, Rendita Catastale 96.06
9 BREGNANO	Fg. 1, Mapp. 6380, Sub. 3, Categoria A/2, Rendita Catastale 557.77 - Fg. 1, Mapp. 6380, Sub. 11, Categoria C/6, Rendita Catastale 86.76
10 BREGNANO	Fg. 1, Mapp. 6322, Sub. 8, Categoria A/2, Rendita Catastale 557.77 - Fg. 1, Mapp. 6322, Sub. 26, Categoria C/6, Rendita Catastale 77.47
11 BREGNANO	Fg. 1, Mapp. 6322, Sub. 9, Categoria A/2, Rendita Catastale 418.33 - Fg. 1, Mapp. 6322, Sub. 29, Categoria C/6, Rendita Catastale 71.27
12 BREGNANO	Fg. 1, Mapp. 6322, Sub. 11, Categoria A/2, Rendita Catastale 511.29 - Fg. 1, Mapp. 6322, Sub. 19, Categoria C/6, Rendita Catastale 77.47
13 BREGNANO	Fg. 1, Mapp. 6322, Sub. 15, Categoria A/2, Rendita Catastale 418.33 - Fg. 1, Mapp. 6322, Sub. 22, Categoria C/6, Rendita Catastale 74.37
14 BREGNANO	Fg. 1, Mapp. 6322, Sub. 17, Categoria A/2, Rendita Catastale 557.77 - Fg. 1, Mapp. 6322, Sub. 20, Categoria C/6, Rendita Catastale 77.47
15 BREGNANO	Fg. 1, Mapp. 6322, Sub. 6, Categoria A/2, Rendita Catastale 418.33 - Fg. 1, Mapp. 6322, Sub. 18, Categoria C/6, Rendita Catastale 74.37
16 BREGNANO	Fg. 1, Mapp. 6322, Sub. 703, Categoria A/2, Rendita Catastale 650.74 - Fg. 1, Mapp. 6322, Sub. 710, Categoria C/6, Rendita Catastale 111.55
17 BREGNANO	Fg. 1, Mapp. 6322, Sub. 705, Categoria A/2, Rendita Catastale 371.85 - Fg. 1, Mapp. 6322, Sub. 712, Categoria C/6, Rendita Catastale 86.76
18 BREGNANO	Fg. 1, Mapp. 6322, Sub. 706, Categoria A/2, Rendita Catastale 325.37 - Fg. 1, Mapp. 6322, Sub. 711, Categoria C/6, Rendita Catastale 89.86
19 BREGNANO	Fg. 1, Mapp. 6322, Sub. 709, Categoria A/2, Rendita Catastale 278.89 - Fg. 1, Mapp. 6322, Sub. 716, Categoria C/6, Rendita Catastale 83.67
20 BREGNANO	Fg. 1, Mapp. 6322, Sub. 717, Categoria C/6, Rendita Catastale 83.67
21 CADORAGO	Fg. 2, Mapp. 1391, Sub. 8, Categoria A/2, Rendita Catastale 371.85 - Fg. 2, Mapp. 1391, Sub. 22, Categoria C/6, Rendita Catastale 102.05
22 COMO	Fg. 2/ALB, Mapp. 6096, Sub. 1, Categoria A/7, Rendita Catastale 1337.62 - Fg. 2, Mapp. 6096, Sub. 2, Categoria C/6, Rendita Catastale 117.13
23 FENEGRO'	Fg. 6, Mapp. 5339, Sub. 10, Categoria A/2, Rendita Catastale 371.85 - Fg. 6, Mapp. 5339, Sub. 25, Categoria C/6, Rendita Catastale 144.61
24 FENEGRO'	Fg. 6, Mapp. 5339, Sub. 15, Categoria A/2, Rendita Catastale 413.17 - Fg. 6, Mapp. 5339, Sub. 30, Categoria C/6, Rendita Catastale 152.87

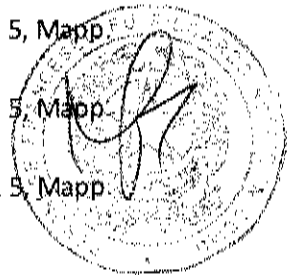
*Antonio Guffanti* *Luca...* *...*





## ALLEGATO A

- 25 FENEGRO' Fig. 6, Mapp. 5339, Sub. 20, Categoria A/2, Rendita Catastale 413.17 - Fig. 6, Mapp. 5339, Sub. 35, Categoria C/6, Rendita Catastale 148.74
- 26 GUANZATE Fig. 5, Mapp. 6839, Sub. 13, Categoria A/2, Rendita Catastale 666.23 - Fig. 5, Mapp. 6839, Sub. 28, Categoria C/6, Rendita Catastale 133.30
- 27 GUANZATE Fig. 5, Mapp. 6839, Sub. 12, Categoria A/2, Rendita Catastale 721.75 - Fig. 5, Mapp. 6839, Sub. 27, Categoria C/6, Rendita Catastale 156.28
- 28 GUANZATE Fig. 5, Mapp. 6860, Sub. 5, Categoria A/2, Rendita Catastale 666.23 - Fig. 5, Mapp. 6860, Sub. 12, Categoria C/6, Rendita Catastale 160.88
- 29 GUANZATE Fig. 5, Mapp. 7054, Sub. 3, Categoria A/2, Rendita Catastale 610.71 - Fig. 5, Mapp. 7054, Sub. 20, Categoria C/6, Rendita Catastale 137.89
- 30 GUANZATE Fig. 5, Mapp. 7054, Sub. 4, Categoria A/2, Rendita Catastale 610.71 - Fig. 5, Mapp. 7054, Sub. 21, Categoria C/6, Rendita Catastale 137.89
- 31 GUANZATE Fig. 5, Mapp. 7054, Sub. 6, Categoria A/2, Rendita Catastale 555.19 - Fig. 5, Mapp. 7054, Sub. 22, Categoria C/6, Rendita Catastale 114.91
- 32 GUANZATE Fig. 5, Mapp. 7054, Sub. 8, Categoria A/2, Rendita Catastale 666.23 - Fig. 5, Mapp. 7054, Sub. 25, Categoria C/6, Rendita Catastale 128.70
- 33 GUANZATE Fig. 5, Mapp. 7054, Sub. 10, Categoria A/2, Rendita Catastale 555.19 - Fig. 5, Mapp. 7054, Sub. 23, Categoria C/6, Rendita Catastale 119.51
- 34 GUANZATE Fig. 5, Mapp. 7054, Sub. 11, Categoria A/2, Rendita Catastale 388.63 - Fig. 5, Mapp. 7054, Sub. 33, Categoria C/6, Rendita Catastale 124.10
- 35 GUANZATE Fig. 5, Mapp. 7054, Sub. 12, Categoria A/2, Rendita Catastale 333.11 - Fig. 5, Mapp. 7054, Sub. 31, Categoria C/6, Rendita Catastale 128.70
- 36 GUANZATE Fig. 5, Mapp. 7054, Sub. 13, Categoria A/2, Rendita Catastale 333.11 - Fig. 5, Mapp. 7054, Sub. 30, Categoria C/6, Rendita Catastale 128.70
- 37 GUANZATE Fig. 5, Mapp. 7054, Sub. 17, Categoria A/2, Rendita Catastale 333.11
- 38 GUANZATE Fig. 5, Mapp. 7054, Sub. 27, Categoria C/6, Rendita Catastale 124.10
- 39 GUANZATE Fig. 5, Mapp. 7054, Sub. 29, Categoria C/6, Rendita Catastale 128.70
- 40 GUANZATE Fig. 5, Mapp. 7054, Sub. 14, Categoria A/2, Rendita Catastale 388.63 - Fig. 5, Mapp. 7054, Sub. 28, Categoria C/6, Rendita Catastale 124.10
- 41 GUANZATE Fig. 5, Mapp. 7229, Sub. 13, Categoria A/2, Rendita Catastale 499.67 - Fig. 5, Mapp. 7229, Sub. 19, Categoria C/6, Rendita Catastale 82.74
- 42 GUANZATE Fig. 5, Mapp. 7229, Sub. 9, Categoria A/2, Rendita Catastale 721.75 - Fig. 5, Mapp. 7229, Sub. 14, Categoria C/6, Rendita Catastale 129.53
- 43 GUANZATE Fig. 5, Mapp. 7229, Sub. 701, Categoria A/2, Rendita Catastale 721.75 - Fig. 5, Mapp. 7229, Sub. 702, Categoria C/6, Rendita Catastale 156.28
- 44 GUANZATE Fig. 5, Mapp. 6933, Sub. 725, Categoria A/2, Rendita Catastale 666.23 - Fig. 5, Mapp. 6933, Sub. 732, Categoria C/6, Rendita Catastale 119.51
- 45 GUANZATE Fig. 5, Mapp. 6933, Sub. 726, Categoria A/2, Rendita Catastale 666.23 - Fig. 5, Mapp. 6933, Sub. 735, Categoria C/6, Rendita Catastale 160.88
- 46 GUANZATE Fig. 5, Mapp. 6933, Sub. 727, Categoria A/2, Rendita Catastale 666.23 - Fig. 5, Mapp. 6933, Sub. 736, Categoria C/6, Rendita Catastale 160.88
- 47 GUANZATE Fig. 5, Mapp. 6933, Sub. 729, Categoria A/2, Rendita Catastale 610.71 - Fig. 5, Mapp. 6933, Sub. 739, Categoria C/6, Rendita Catastale 119.51
- 48 GUANZATE Fig. 5, Mapp. 6933, Sub. 730, Categoria A/2, Rendita Catastale 555.19 - Fig. 5, Mapp. 6933, Sub. 734, Categoria C/6, Rendita Catastale 124.10
- 49 GUANZATE Fig. 5, Mapp. 6933, Sub. 731, Categoria A/2, Rendita Catastale 555.19 - Fig. 5, Mapp. 6933, Sub. 737, Categoria C/6, Rendita Catastale 124.10
- 50 GUANZATE Fig. 5, Mapp. 6933, Sub. 747, Categoria A/2, Rendita Catastale 388.63 - Fig. 5, Mapp. 6933, Sub. 750, Categoria C/6, Rendita Catastale 101.12




ALLEGATO A

- 51 GUANZATE Fig. 5, Mapp. 6933, Sub. 746, Categoria A/2 , Rendita Catastale 610.71 - Fig. 5, Mapp. 6933, Sub. 753, Categoria C/6 , Rendita Catastale 119.51
- 52 GUANZATE Fig. 5, Mapp. 6933, Sub. 18, Categoria A/2 , Rendita Catastale 610.71 - Fig. 5, Mapp. 6933, Sub. 37, Categoria C/6 , Rendita Catastale 128.70
- 53 GUANZATE Fig. 5, Mapp. 6933, Sub. 19, Categoria A/2 , Rendita Catastale 610.71 - Fig. 5, Mapp. 6933, Sub. 36, Categoria C/6 , Rendita Catastale 119.51
- 54 GUANZATE Fig. 5, Mapp. 6933, Sub. 20, Categoria A/2 , Rendita Catastale 444.15 - Fig. 5, Mapp. 6933, Sub. 38, Categoria C/6 , Rendita Catastale 91.93
- 55 GUANZATE Fig. 5, Mapp. 6933, Sub. 23, Categoria A/2 , Rendita Catastale 388.63 - Fig. 5, Mapp. 6933, Sub. 39, Categoria C/6 , Rendita Catastale 119.51
- 56 GUANZATE Fig. 5, Mapp. 6933, Sub. 15, Categoria A/2 , Rendita Catastale 610.71 - Fig. 5, Mapp. 6933, Sub. 35, Categoria C/6 , Rendita Catastale 119.51
- 57 GUANZATE Fig. 5, Mapp. 6933, Sub. 25, Categoria A/2 , Rendita Catastale 610.71 - Fig. 5, Mapp. 6933, Sub. 42, Categoria C/6 , Rendita Catastale 160.88
- 58 GUANZATE Fig. 5, Mapp. 6933, Sub. 26, Categoria A/2 , Rendita Catastale 444.15 - Fig. 5, Mapp. 6933, Sub. 44, Categoria C/6 , Rendita Catastale 78.14
- 59 GUANZATE Fig. 5, Mapp. 6933, Sub. 29, Categoria A/2 , Rendita Catastale 444.15 - Fig. 5, Mapp. 6933, Sub. 45, Categoria C/6 , Rendita Catastale 73.54
- 60 GUANZATE Fig. 7, Mapp. 6761, Sub. 67, Categoria C/6 , Rendita Catastale 137.89
- 61 GUANZATE Fig. 7, Mapp. 6761, Sub. 743, Categoria A/2 , Rendita Catastale 371.85 - Fig. 7, Mapp. 6761, Sub. 749, Categoria C/6 , Rendita Catastale 151.68
- 62 GUANZATE Fig. 10, Mapp. 6285, Sub. 2, Categoria C/6 , Rendita Catastale 73.54
- 63 GUANZATE Fig. 10, Mapp. 6285, Sub. 11, Categoria C/6 , Rendita Catastale 59.75
- 64 GUANZATE Fig. 10, Mapp. 6285, Sub. 12, Categoria C/6 , Rendita Catastale 59.75
- 65 GUANZATE Fig. 10, Mapp. 6285, Sub. 3, Categoria C/6 , Rendita Catastale 73.54
- 66 GUANZATE Fig. 10, Mapp. 6285, Sub. 4, Categoria C/6 , Rendita Catastale 78.14
- 67 GUANZATE Fig. 10, Mapp. 6285, Sub. 5, Categoria C/6 , Rendita Catastale 78.14
- 68 GUANZATE Fig. 10, Mapp. 1420, Sub. 701, Categoria A/2 , Rendita Catastale 418.33
- 69 GUANZATE Fig. 10, Mapp. 1420, Sub. 6, Categoria A/2 , Rendita Catastale 426.08
- 70 GUANZATE Fig. 10, Mapp. 1420, Sub. 8, Categoria A/2 , Rendita Catastale 426.08
- 71 GUANZATE Fig. 10, Mapp. 1420, Sub. 10, Categoria A/2 , Rendita Catastale 387.34
- 72 GUANZATE Fig. 7, Mapp. 1738, Sub. 708, Categoria A/2 , Rendita Catastale 309.87
- 73 GUANZATE Fig. 7, Mapp. 1738, Sub. 709, Categoria A/2 , Rendita Catastale 232.41
- 74 GUANZATE Fig. 7, Mapp. 1738, Sub. 717, Categoria C/2 , Rendita Catastale 6.46
- 75 GUANZATE Fig. 7, Mapp. 1370, Sub. 709, Categoria C/6 , Rendita Catastale 47.10
- 76 GUANZATE Fig. 7, Mapp. 1370, Sub. 710, Categoria C/6 , Rendita Catastale 47.10
- 77 GUANZATE Fig. 7, Mapp. 1738, Sub. 718, Categoria C/2 , Rendita Catastale 5.16
- 78 GUANZATE Fig. 7, Mapp. 1370, Sub. 703, Categoria F/1 , Rendita Catastale 0.00
- 79 GUANZATE Fig. 7, Mapp. 1370, Sub. 704, Categoria F/1 , Rendita Catastale 0.00
- 80 GUANZATE Fig. 7, Mapp. 1370, Sub. 705, Categoria F/1 , Rendita Catastale 0.00
- 81 GUANZATE Fig. 7, Mapp. 5854, Sub. 6, Categoria A/2 , Rendita Catastale 232.41
- 82 GUANZATE Fig. 7, Mapp. 5854, Sub. 9, Categoria A/2 , Rendita Catastale 309.87
- 83 GUANZATE Fig. 7, Mapp. 5848, Sub. 8, Categoria C/6 , Rendita Catastale 59.75, proprietà superficiaria
- 84 GUANZATE Fig. 7, Mapp. 5848, Sub. 9, Categoria C/6 , Rendita Catastale 55.16, proprietà superficiaria
- 85 GUANZATE Fig. 5, Mapp. 7120, Sub. 1, Categoria A/8 , Rendita Catastale 4005.12 - Fig. 5, Mapp. 7120, Sub. 2, Categoria C/6 , Rendita Catastale 257.40

*Antonio Buffanti*


*Luca*

*cece*



## ALLEGATO A

- 86 LIMIDO COMASCO Fig. 4, Mapp. 3460, Sub. 20, Categoria C/6, Rendita Catastale 54.23 - Fig. 4, Mapp. 3460, Sub. 9, Categoria A/2, Rendita Catastale 454.48
- 87 LIMIDO COMASCO Fig. 4, Mapp. 3989, Sub. 27, Categoria A/2, Rendita Catastale 537.12 - Fig. 4, Mapp. 3989, Sub. 78, Categoria C/6, Rendita Catastale 133.76
- 88 LOMAZZO Fig. 5/COM, Mapp. 6584, Sub. 5, Categoria A/2, Rendita Catastale 604.25 - Fig. 5/COM, Mapp. 6584, Sub. 23, Categoria C/6, Rendita Catastale 117.75
- 89 LOMAZZO Fig. 5/COM, Mapp. 6584, Sub. 8, Categoria A/2, Rendita Catastale 604.25 - Fig. 5/COM, Mapp. 6584, Sub. 28, Categoria C/6, Rendita Catastale 117.75
- 90 LOMAZZO Fig. 5/COM, Mapp. 6584, Sub. 10, Categoria A/2, Rendita Catastale 557.77 - Fig. 5/COM, Mapp. 6584, Sub. 27, Categoria C/6, Rendita Catastale 82.43
- 91 LOMAZZO Fig. 5/COM, Mapp. 6593, Sub. 10, Categoria A/2, Rendita Catastale 604.25 - Fig. 5/COM, Mapp. 6593, Sub. 39, Categoria C/6, Rendita Catastale 94.20
- 92 LOMAZZO Fig. 5/COM, Mapp. 6593, Sub. 13, Categoria A/2, Rendita Catastale 511.29 - Fig. 5/COM, Mapp. 6593, Sub. 37, Categoria C/6, Rendita Catastale 58.88
- 93 LOMAZZO Fig. 5/COM, Mapp. 6593, Sub. 14, Categoria A/2, Rendita Catastale 511.29 - Fig. 5/COM, Mapp. 6593, Sub. 40, Categoria C/6, Rendita Catastale 58.88
- 94 LOMAZZO Fig. 5/COM, Mapp. 6593, Sub. 710, Categoria A/2, Rendita Catastale 278.89 - Fig. 5/COM, Mapp. 6593, Sub. 49, Categoria C/6, Rendita Catastale 66.73
- 95 LOMAZZO Fig. 5/COM, Mapp. 6593, Sub. 27, Categoria A/2, Rendita Catastale 511.29 - Fig. 5/COM, Mapp. 6593, Sub. 52, Categoria C/6, Rendita Catastale 58.88
- 96 LOMAZZO Fig. 5/COM, Mapp. 6593, Sub. 707, Categoria A/2, Rendita Catastale 464.81 - Fig. 5/COM, Mapp. 6593, Sub. 55, Categoria C/6, Rendita Catastale 58.88
- 97 LOMAZZO Fig. 5/COM, Mapp. 6689, Sub. 12, Categoria A/2, Rendita Catastale 325.37 - Fig. 5/COM, Mapp. 6689, Sub. 27, Categoria C/6, Rendita Catastale 58.88
- 98 LOMAZZO Fig. 5/COM, Mapp. 6689, Sub. 18, Categoria A/2, Rendita Catastale 557.77 - Fig. 5/COM, Mapp. 6689, Sub. 30, Categoria C/6, Rendita Catastale 54.95
- 99 LOMAZZO Fig. 6/COM, Mapp. 6606, Sub. 717, Categoria A/2, Rendita Catastale 325.37 - Fig. 6/COM, Mapp. 6606, Sub. 746, Categoria C/6, Rendita Catastale 70.65
- 100 LOMAZZO Fig. 6/COM, Mapp. 6606, Sub. 720, Categoria A/2, Rendita Catastale 464.81 - Fig. 6/COM, Mapp. 6606, Sub. 747, Categoria C/6, Rendita Catastale 98.13
- 101 LOMAZZO Fig. 6/COM, Mapp. 6606, Sub. 787, Categoria A/2, Rendita Catastale 511.29 - Fig. 6/COM, Mapp. 6606, Sub. 788, Categoria C/6, Rendita Catastale 121.68
- 102 LOMAZZO Fig. 6/COM, Mapp. 6606, Sub. 716, Categoria A/2, Rendita Catastale 557.77 - Fig. 6/COM, Mapp. 6606, Sub. 740, Categoria C/6, Rendita Catastale 94.20
- 103 LOMAZZO Fig. 6/COM, Mapp. 6606, Sub. 789, Categoria A/2, Rendita Catastale 418.33 - Fig. 6/COM, Mapp. 6606, Sub. 760, Categoria C/6, Rendita Catastale 54.95
- 104 LOMAZZO Fig. 6/COM, Mapp. 6606, Sub. 731, Categoria A/2, Rendita Catastale 418.33 - Fig. 6/COM, Mapp. 6606, Sub. 790, Categoria C/6, Rendita Catastale 86.35
- 105 LOMAZZO Fig. 6/COM, Mapp. 6606, Sub. 771, Categoria A/2, Rendita Catastale 325.37 - Fig. 6/COM, Mapp. 6606, Sub. 775, Categoria C/6, Rendita Catastale 105.98
- 106 LOMAZZO Fig. 6/COM, Mapp. 6606, Sub. 774, Categoria A/2, Rendita Catastale 352.37 - Fig. 6/COM, Mapp. 6606, Sub. 782, Categoria C/6, Rendita Catastale 105.98
- 107 LOMAZZO Fig. 6/COM, Mapp. 6606, Sub. 725, Categoria A/2, Rendita Catastale 557.77 - Fig. 6/COM, Mapp. 6606, Sub. 749, Categoria C/6, Rendita Catastale 98.13
- 108 LOMAZZO Fig. 3/COM, Mapp. 7048, Sub. 9, Categoria A/2, Rendita Catastale 557.77
- 109 LOMAZZO Fig. 3/COM, Mapp. 7048, Sub. 11, Categoria A/2, Rendita Catastale 325.37 - Fig. 3/COM, Mapp. 7048, Sub. 24, Categoria C/6, Rendita Catastale 73.54
- 110 LOMAZZO Fig. 3/COM, Mapp. 7048, Sub. 12, Categoria A/2, Rendita Catastale 325.37 - Fig. 3/COM, Mapp. 7048, Sub. 26, Categoria C/6, Rendita Catastale 73.54




## ALLEGATO A

- 111 LOMAZZO Fig. 3/COM, Mapp. 7048, Sub. 13, Categoria A/2, Rendita Catastale 418.33 - Fig. 3/COM, Mapp. 7048, Sub. 30, Categoria C/6, Rendita Catastale 73.54
- 112 LOMAZZO Fig. 3/COM, Mapp. 7048, Sub. 14, Categoria A/2, Rendita Catastale 511.29 - Fig. 3/COM, Mapp. 7048, Sub. 32, Categoria C/6, Rendita Catastale 78.14
- 113 LOMAZZO Fig. 3/COM, Mapp. 7048, Sub. 28, Categoria C/6, Rendita Catastale 73.54
- 114 MONTANO LUCINO Fig. 3/MON, Mapp. 2977, Sub. 6, Categoria A/2, Rendita Catastale 444.15 - Fig. 3/MON, Mapp. 2977, Sub. 15, Categoria C/6, Rendita Catastale 165.47
- 115 MONTANO LUCINO Fig. 3/MON, Mapp. 2977, Sub. 12, Categoria A/2, Rendita Catastale 444.15 - Fig. 3/MON, Mapp. 2977, Sub. 24, Categoria C/6, Rendita Catastale 179.26
- 116 MONTANO LUCINO Fig. 3/MON, Mapp. 2977, Sub. 13, Categoria A/2, Rendita Catastale 444.15 - Fig. 3/MON, Mapp. 2977, Sub. 21, Categoria C/6, Rendita Catastale 179.26
- 117 MONTANO LUCINO Fig. 3/MON, Mapp. 3406, Sub. 13, Categoria A/2, Rendita Catastale 444.15 - Fig. 3/MON, Mapp. 3406, Sub. 19, Categoria C/6, Rendita Catastale 105.72
- 118 MONTANO LUCINO Fig. 3/MON, Mapp. 3406, Sub. 714, Categoria A/2, Rendita Catastale 499.67 - Fig. 3/MON, Mapp. 3406, Sub. 723, Categoria C/6, Rendita Catastale 101.12
- 119 MONTANO LUCINO Fig. 3/MON, Mapp. 3406, Sub. 708, Categoria A/2, Rendita Catastale 418.33 - Fig. 3/MON, Mapp. 3406, Sub. 722, Categoria C/6, Rendita Catastale 101.12
- 120 MONTANO LUCINO Fig. 3/MON, Mapp. 3326, Sub. 3, Categoria A/2, Rendita Catastale 666.23 - Fig. 3/MON, Mapp. 3326, Sub. 21, Categoria C/6, Rendita Catastale 128.70
- 121 MONTANO LUCINO Fig. 3/MON, Mapp. 3326, Sub. 9, Categoria A/2, Rendita Catastale 666.23 - Fig. 3/MON, Mapp. 3326, Sub. 23, Categoria C/6, Rendita Catastale 124.10
- 122 MOZZATE Fig. 12, Mapp. 7475, Sub. 5, Categoria A/2, Rendita Catastale 553.90 - Fig. 12, Mapp. 7475, Sub. 28, Categoria C/6, Rendita Catastale 110.32
- 123 MOZZATE Fig. 12, Mapp. 7475, Sub. 16, Categoria A/2, Rendita Catastale 352.48 - Fig. 12, Mapp. 7475, Sub. 19, Categoria C/6, Rendita Catastale 78.14
- 124 MOZZATE Fig. 12, Mapp. 7475, Sub. 17, Categoria C/6, Rendita Catastale 78.14 - Fig. 12, Mapp. 7475, Sub. 15, Categoria A/2, Rendita Catastale 352.48
- 125 MOZZATE Fig. 12, Mapp. 7475, Sub. 14, Categoria A/2, Rendita Catastale 503.55 - Fig. 12, Mapp. 7475, Sub. 24, Categoria C/6, Rendita Catastale 114.91
- 126 MOZZATE Fig. 12, Mapp. 7475, Sub. 701, Categoria A/2, Rendita Catastale 453.19 - Fig. 12, Mapp. 7475, Sub. 20, Categoria C/6, Rendita Catastale 78.14
- 127 MOZZATE Fig. 12, Mapp. 7475, Sub. 12, Categoria A/2, Rendita Catastale 352.48 - Fig. 12, Mapp. 7475, Sub. 21, Categoria C/6, Rendita Catastale 78.14
- 128 MOZZATE Fig. 12, Mapp. 7475, Sub. 11, Categoria A/2, Rendita Catastale 352.48 - Fig. 12, Mapp. 7475, Sub. 22, Categoria C/6, Rendita Catastale 78.14
- 129 MOZZATE Fig. 12, Mapp. 7475, Sub. 10, Categoria A/2, Rendita Catastale 503.55 - Fig. 12, Mapp. 7475, Sub. 25, Categoria C/6, Rendita Catastale 114.91
- 130 MOZZATE Fig. 12, Mapp. 7475, Sub. 13, Categoria A/2, Rendita Catastale 503.55 - Fig. 12, Mapp. 7475, Sub. 23, Categoria C/6, Rendita Catastale 114.91
- 131 OLGiate COMASCO Fig. 10, Mapp. 10440, Sub. 11, Categoria A/2, Rendita Catastale 499.67 - Fig. 10, Mapp. 10440, Sub. 29, Categoria C/6, Rendita Catastale 149.77
- 132 OLGiate COMASCO Fig. 10, Mapp. 10440, Sub. 18, Categoria A/2, Rendita Catastale 555.19 - Fig. 10, Mapp. 10440, Sub. 36, Categoria C/6, Rendita Catastale 139.44
- 133 ROVELLASCA Fig. 6, Mapp. 4648, Sub. 25, Categoria A/2, Rendita Catastale 402.84 - Fig. 6, Mapp. 4648, Sub. 70, Categoria C/6, Rendita Catastale 105.36
- 134 ROVELLASCA Fig. 6, Mapp. 4648, Sub. 26, Categoria A/2, Rendita Catastale 402.84 - Fig. 6, Mapp. 4648, Sub. 69, Categoria C/6, Rendita Catastale 105.36
- 135 ROVELLASCA Fig. 3, Mapp. 4894, Sub. 19, Categoria A/2, Rendita Catastale 352.48 - Fig. 3, Mapp. 4894, Sub. 37, Categoria C/6, Rendita Catastale 112.38

*Amato*

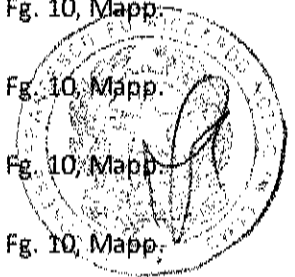
*Buffari*

*Leone*



## ALLEGATO A

- 136 ROVELLASCA Fg. 3, Mapp. 4894, Sub. 16, Categoria A/2 , Rendita Catastale 503.55 - Fg. 3, Mapp. 4894, Sub. 30, Categoria C/6 , Rendita Catastale 112.38
- 137 ROVELLASCA Fg. 3, Mapp. 4862, Sub. 704, Categoria A/2 , Rendita Catastale 503.55 - Fg. 3, Mapp. 4862, Sub. 707, Categoria C/6 , Rendita Catastale 105.36
- 138 ROVELLASCA Fg. 3, Mapp. 4862, Sub. 705, Categoria A/2 , Rendita Catastale 352.48 - Fg. 3, Mapp. 4862, Sub. 708, Categoria C/6 , Rendita Catastale 56.19
- 139 ROVELLASCA Fg. 3, Mapp. 4862, Sub. 710, Categoria A/2 , Rendita Catastale 604.25 - Fg. 3, Mapp. 4862, Sub. 715, Categoria C/6 , Rendita Catastale 108.87
- 140 ROVELLASCA Fg. 3, Mapp. 4862, Sub. 712, Categoria A/2 , Rendita Catastale 503.55 - Fg. 3, Mapp. 4862, Sub. 716, Categoria C/6 , Rendita Catastale 105.36
- 141 ROVELLASCA Fg. 3, Mapp. 4862, Sub. 17, Categoria A/2 , Rendita Catastale 402.84 - Fg. 3, Mapp. 4862, Sub. 56, Categoria C/6 , Rendita Catastale 101.85
- 142 TRADATE Fg. 10, Mapp. 7714, Sub. 7, Categoria A/2 , Rendita Catastale 453.19 - Fg. 10, Mapp. 7714, Sub. 32, Categoria C/6 , Rendita Catastale 98.85
- 143 TRADATE Fg. 10, Mapp. 7714, Sub. 19, Categoria A/2 , Rendita Catastale 453.19 - Fg. 10, Mapp. 7714, Sub. 46, Categoria C/6 , Rendita Catastale 54.54
- 144 TRADATE Fg. 10, Mapp. 7714, Sub. 12, Categoria A/2 , Rendita Catastale 453.19 - Fg. 10, Mapp. 7714, Sub. 44, Categoria C/6 , Rendita Catastale 95.44
- 145 TRADATE Fg. 10, Mapp. 7714, Sub. 27, Categoria A/2 , Rendita Catastale 453.19 - Fg. 10, Mapp. 7714, Sub. 53, Categoria C/6 , Rendita Catastale 98.85
- 146 TRADATE Fg. 10, Mapp. 7714, Sub. 18, Categoria A/2 , Rendita Catastale 402.84 - Fg. 10, Mapp. 7714, Sub. 45, Categoria C/6 , Rendita Catastale 92.03
- 147 TRADATE Fg. 10, Mapp. 7714, Sub. 25, Categoria A/2 , Rendita Catastale 453.19 - Fg. 10, Mapp. 7714, Sub. 48, Categoria C/6 , Rendita Catastale 92.03
- 148 TRADATE Fg. 10, Mapp. 7714, Sub. 11, Categoria A/2 , Rendita Catastale 503.55 - Fg. 10, Mapp. 7714, Sub. 43, Categoria C/6 , Rendita Catastale 95.44
- 149 TRADATE Fg. 10, Mapp. 7714, Sub. 501, Categoria A10 , Rendita Catastale 1127.17 - Fg. 10, Mapp. 7714, Sub. 51, Categoria C/6 , Rendita Catastale 98.85
- 150 UGGIATE-TREVANO Fg. 4/UGG, Mapp. 3559, Sub. 5, Categoria A/2 , Rendita Catastale 537.12 - Fg. 4/UGG, Mapp. 3559, Sub. 14, Categoria C/6 , Rendita Catastale 122.92
- 151 UGGIATE-TREVANO Fg. 4/UGG, Mapp. 3559, Sub. 7, Categoria A/2 , Rendita Catastale 495.80 - Fg. 4/UGG, Mapp. 3559, Sub. 17, Categoria C/6 , Rendita Catastale 115.69
- 152 UGGIATE-TREVANO Fg. 4/UGG, Mapp. 3559, Sub. 9, Categoria A/2 , Rendita Catastale 537.12 - Fg. 4/UGG, Mapp. 3559, Sub. 15, Categoria C/6 , Rendita Catastale 112.07
- 153 UGGIATE-TREVANO Fg. 6/UGG, Mapp. 4215, Sub. 4, Categoria A/2 , Rendita Catastale 418.33 - Fg. 6/UGG, Mapp. 4215, Sub. 10, Categoria C/6 , Rendita Catastale 94.00 - Fg. 6/UGG, Mapp. 4218, Sub. 2, Categoria C/6 , Rendita Catastale 47.00
- 154 UGGIATE-TREVANO Fg. 4/UGG, Mapp. 3396, Sub. 4, Categoria A/2 , Rendita Catastale 488.05 - Fg. 4/UGG, Mapp. 3396, Sub. 26, Categoria C/6 , Rendita Catastale 112.07
- 155 UGGIATE-TREVANO Fg. 4/UGG, Mapp. 3396, Sub. 5, Categoria A/2 , Rendita Catastale 383.47 - Fg. 4/UGG, Mapp. 3396, Sub. 28, Categoria C/6 , Rendita Catastale 144.61
- 156 UGGIATE-TREVANO Fg. 4/UGG, Mapp. 3396, Sub. 9, Categoria A/2 , Rendita Catastale 383.47 - Fg. 4/UGG, Mapp. 3396, Sub. 17, Categoria C/6 , Rendita Catastale 104.84
- 157 UGGIATE-TREVANO Fg. 4/UGG, Mapp. 3396, Sub. 12, Categoria A/2 , Rendita Catastale 383.47 - Fg. 4/UGG, Mapp. 3396, Sub. 20, Categoria C/6 , Rendita Catastale 101.23




**UNITA' IMMOBILIARI BENI MERCE NON FINITE - GUFFANTI A. S.p.a.**

Comune	Dati Catastali
1 ANZANO DEL PARCO	Fg. 4, Mapp. 2866, Sub. 49, Categoria F/3, Rendita Catastale 0.00
2 ANZANO DEL PARCO	Fg. 4, Mapp. 2866, Sub. 7, Categoria F/3, Rendita Catastale 0.00 - Fg. 4, Mapp. 2866, Sub. 27, Categoria F/3, Rendita Catastale 0.00
3 ANZANO DEL PARCO	Fg. 4, Mapp. 2866, Sub. 12, Categoria F/3, Rendita Catastale 0.00 - Fg. 4, Mapp. 2866, Sub. 36, Categoria F/3, Rendita Catastale 0.00
4 ANZANO DEL PARCO	Fg. 4, Mapp. 2866, Sub. 13, Categoria F/3, Rendita Catastale 0.00 - Fg. 4, Mapp. 2866, Sub. 32, Categoria F/3, Rendita Catastale 0.00
5 ANZANO DEL PARCO	Fg. 4, Mapp. 2866, Sub. 19, Categoria F/3, Rendita Catastale 0.00 - Fg. 4, Mapp. 2866, Sub. 38, Categoria F/3, Rendita Catastale 0.00
6 ANZANO DEL PARCO	Fg. 4, Mapp. 2866, Sub. 22, Categoria F/3, Rendita Catastale 0.00 - Fg. 4, Mapp. 2866, Sub. 46, Categoria F/3, Rendita Catastale 0.00
7 ANZANO DEL PARCO	Fg. 4, Mapp. 2866, Sub. 24, Categoria F/3, Rendita Catastale 0.00 - Fg. 4, Mapp. 2866, Sub. 41, Categoria F/3, Rendita Catastale 0.00
8 ANZANO DEL PARCO	Fg. 4, Mapp. 2862, Sub. 4, Categoria F/3, Rendita Catastale 0.00 - Fg. 4, Mapp. 2862, Sub. 9, Categoria F/3, Rendita Catastale 0.00
9 ANZANO DEL PARCO	Fg. 4, Mapp. 2862, Sub. 10, Categoria F/3, Rendita Catastale 0.00
10 ANZANO DEL PARCO	Fg. 4, Mapp. 2862, Sub. 11, Categoria F/3, Rendita Catastale 0.00
11 BREGNANO	Fg. 1, Mapp. 6380, Sub. 4, Categoria F/3, Rendita Catastale 0.00 - Fg. 1, Mapp. 6380, Sub. 14, Categoria F/3, Rendita Catastale 0.00
12 BREGNANO	Fg. 1, Mapp. 6380, Sub. 10, Categoria F/3, Rendita Catastale 0.00 - Fg. 1, Mapp. 6380, Sub. 16, Categoria F/3, Rendita Catastale 0.00
13 BREGNANO	Fg. 1, Mapp. 6322, Sub. 27, Categoria F/3, Rendita Catastale 0.00 - Fg. 1, Mapp. 6322, Sub. 10, Categoria F/3, Rendita Catastale 0.00
14 BREGNANO	Fg. 1, Mapp. 6322, Sub. 708, Categoria F/3, Rendita Catastale 0.00 - Fg. 1, Mapp. 6322, Sub. 715, Categoria F/3, Rendita Catastale 0.00
15 COMO	Fg. 2/ALB, Mapp. 6098 in corso di accatastamento prot. CO0007682 del 22/01/2016
16 COMO	Fg. 2/ALB, Mapp. 6108 in corso di accatastamento prot. CO0007683 del 22/01/2016
17 COMO	Fg. 2/ALB, Mapp. 6102 in corso di accatastamento prot. CO0007684 del 22/01/2016
18 COMO	Fg. 2/ALB, Mapp. 6104 in corso di accatastamento prot. CO0007685 del 22/01/2016
19 GUANZATE	Fg. 5, Mapp. 7229, Sub. 12, Categoria F/3, Rendita Catastale 0.00 - Fg. 5, Mapp. 7229, Sub. 20, Categoria F/3, Rendita Catastale 0.00
20 LOMAZZO	Fg. 3/COM, Mapp. 7048, Sub. 33, Categoria F/3, Rendita Catastale 0.00
21 MOZZATE	Fg. 12, Mapp. 7475, Sub. 30, Categoria F/3, Rendita Catastale 0.00
22 MOZZATE	Fg. 12, Mapp. 7475, Sub. 31, Categoria F/3, Rendita Catastale 0.00
23 MOZZATE	Fg. 12, Mapp. 7475, Sub. 27, Categoria F/3, Rendita Catastale 0.00
24 MOZZATE	Fg. 12, Mapp. 7475, Sub. 703, Categoria F/3, Rendita Catastale 0.00
25 UGGIATE-TREVANO	Fg. 6/UGG, Mapp. 4216, Sub. 3, Categoria F/3, Rendita Catastale 0.00


*Antonio Guffanti*

*[Signature]*



## AREE URBANE E COLLABENTI - GUFFANTI A. S.p.a.

Comune	Dati Catastali
1 BREGNANO	Fg. 1, Mapp. 5751, Categoria A.U., Rendita Catastale 0.00
2 BREGNANO	Fg. 1, Mapp. 5750, Categoria A.U., Rendita Catastale 0.00
3 COMO	Fg. 2/ALB, Mapp. 6105, Categoria F/1, Rendita Catastale 0.00, proprietà 4/5
4 FFNEGRO'	Fg. 6, Mapp. 5180, Categoria A.U., Rendita Catastale 0.00
5 GUANZATE	Fg. 5, Mapp. 7197, Categoria F/2, Rendita Catastale 0.00
6 GRANDATE	Fg. 7, Mapp. 3643, Categoria F/1, Rendita Catastale 0.00
7 GRANDATE	Fg. 7, Mapp. 3644, Categoria F/1, Rendita Catastale 0.00
8 GRANDATE	Fg. 7, Mapp. 3645, Categoria F/1, Rendita Catastale 0.00
9 GRANDATE	Fg. 7, Mapp. 3576, Categoria A.U., Rendita Catastale 0.00
10 GUANZATE	Fg. 10, Mapp. 6279, Categoria A.U., Rendita Catastale 0.00, proprietà 4/6
11 LOMAZZO	Fg. 6/COM, Mapp. 6463, Sub. 704, Categoria A.U., Rendita Catastale 0.00
12 LOMAZZO	Fg. 6/COM, Mapp. 6488, Categoria A.U., Rendita Catastale 0.00
13 LOMAZZO	Fg. 6/COM, Mapp. 6608, Categoria A.U., Rendita Catastale 0.00
14 LOMAZZO	Fg. 3/COM, Mapp. 7048, Sub. 18, Categoria A.U., Rendita Catastale 0.00
15 MONTANO LUCINO	Fg. 3/MON, Mapp. 3215, Categoria F/1, Rendita Catastale 0.00
16 MONTANO LUCINO	Fg. 3/MON, Mapp. 3258, Categoria A.U., Rendita Catastale 0,00
17 MONTORFANO	Fg. 7, Mapp. 2720, Sub. 2, Categoria F/1, Rendita catastale 0.00





## TERRENI - GUFFANTI A. S.p.A.

N°	Comune	Foglio	Mapp.	MQ.	Reddito Dominicale	Reddito Agrario	Quote di possessione
1	APPIANO GENTILE	1	6829	325	1,85	1,93	164/1000
2	APPIANO GENTILE	1	7933	574	3,26	3,41	164/1000
3	APPIANO GENTILE	1	7938	112	0,64	0,67	164/1000
4	APPIANO GENTILE	1	7940	830	4,72	4,93	1000/1000
5	APPIANO GENTILE	1	7942	635	3,61	3,77	164/1000
6	APPIANO GENTILE	1	7943	727	4,13	4,32	164/1000
7	APPIANO GENTILE	1	7945	106	0,60	0,63	1000/1000
8	APPIANO GENTILE	1	7948	515	1,99	2,93	1000/1000
9	APPIANO GENTILE	1	7949	125	0,48	0,71	164/1000
10	APPIANO GENTILE	1	7951	5	0,02	0,03	164/1000
11	APPIANO GENTILE	1	7953	209	1,19	1,24	164/1000
12	APPIANO GENTILE	1	7956	750	4,26	4,45	164/1000
13	APPIANO GENTILE	1	7958	2.780	15,79	16,51	164/1000
14	APPIANO GENTILE	1	7964	95	0,54	0,56	164/1000
15	APPIANO GENTILE	1	7969	70	0,40	0,42	164/1000
16	APPIANO GENTILE	1	7971	480	2,73	2,85	164/1000
17	APPIANO GENTILE	1	7974	80	0,31	0,45	164/1000
18	APPIANO GENTILE	1	7976	910	5,17	5,40	164/1000
19	APPIANO GENTILE	1	7989	20	0,01	0,01	164/1000
20	APPIANO GENTILE	1	7992	429	1,66	2,44	164/1000
21	APPIANO GENTILE	1	7996	415	2,36	2,46	164/1000
22	APPIANO GENTILE	1	7997	20	0,11	0,12	164/1000
23	APPIANO GENTILE	1	8002	80	0,45	0,48	164/1000
24	APPIANO GENTILE	1	8003	1.050	5,97	6,24	1000/1000
25	APPIANO GENTILE	1	8401	390	2,22	2,32	164/1000
26	APPIANO GENTILE	1	8404	150	0,85	0,89	164/1000
27	APPIANO GENTILE	1	8405	410	2,33	2,44	164/1000
28	APPIANO GENTILE	1	8406	115	0,65	0,68	1000/1000
29	APPIANO GENTILE	1	8407	140	0,80	0,83	1000/1000
30	APPIANO GENTILE	1	8408	14	0,08	0,08	1000/1000
31	APPIANO GENTILE	1	8409	291	1,65	1,73	164/1000
32	APPIANO GENTILE	1	8410	1.170	6,65	6,95	1000/1000
33	APPIANO GENTILE	1	8411	110	0,62	0,65	1000/1000
34	APPIANO GENTILE	1	8413	5	0,03	0,03	164/1000
35	APPIANO GENTILE	1	8415	1.065	6,05	6,33	164/1000
36	APPIANO GENTILE	1	8416	660	3,75	3,92	1000/1000
37	APPIANO GENTILE	1	8418	85	0,48	0,50	164/1000
38	APPIANO GENTILE	1	8419	110	0,43	0,62	164/1000
39	APPIANO GENTILE	1	8422	360	1,39	2,05	164/1000
40	APPIANO GENTILE	1	8423	90	0,35	0,51	164/1000
41	APPIANO GENTILE	1	8424	150	0,58	0,85	164/1000
42	APPIANO GENTILE	1	8426	110	0,43	0,62	164/1000
43	APPIANO GENTILE	1	8429	15	0,09	0,09	1000/1000
44	APPIANO GENTILE	1	8431	60	0,23	0,34	1000/1000
45	APPIANO GENTILE	1	8433	205	0,79	1,16	1000/1000
46	APPIANO GENTILE	1	8435	37	0,21	0,22	1000/1000
47	APPIANO GENTILE	1	8436	1.185	6,73	7,04	1000/1000

*Antonio Guffanti*

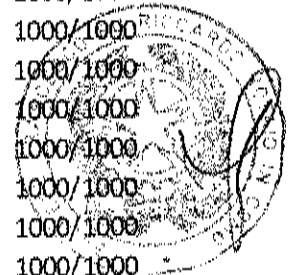
*Antonio Guffanti*

*Luigi*



## ALLEGATO A


48	APPIANO GENTILE	1	8437	80	0,45	0,48	1000/1000
49	BIZZARONE	9	143	150	0,00	0,00	1000/1000
50	BIZZARONE	9	658	240	0,31	0,06	1000/1000
51	BIZZARONE	9	660	410	0,53	0,11	1000/1000
52	BIZZARONE	9	882	230	0,30	0,06	1000/1000
53	BIZZARONE	9	1839	1.469	4,55	4,17	1000/1000
54	BIZZARONE	9	1841	29	0,09	0,08	1000/1000
55	BIZZARONE	9	1842	785	2,03	1,62	1000/1000
56	BIZZARONE	9	1844	5	0,01	0,01	1000/1000
57	BIZZARONE	9	1854	1.115	3,46	3,17	1000/1000
58	BIZZARONE	9	1857	212	0,66	0,60	1000/1000
59	BIZZARONE	9	1861	56	0,17	0,16	1000/1000
60	BIZZARONE	9	1870	168	0,43	0,35	1000/1000
61	BIZZARONE	9	1871	202	0,52	0,42	1000/1000
62	BIZZARONE	9	1874	2.209	5,70	4,56	1000/1000
63	BIZZARONE	9	1877	1.841	5,70	5,23	1000/1000
64	BIZZARONE	9	1879	65	0,20	0,18	1000/1000
65	BIZZARONE	9	1890	398	1,03	0,82	1000/1000
66	BIZZARONE	9	1891	3.082	7,96	6,37	1000/1000
67	BIZZARONE	9	1893	4.148	10,71	8,57	1000/1000
68	BIZZARONE	9	1929	2.500	7,75	7,10	1000/1000
69	BIZZARONE	9	1932	1	0,01	0,01	1000/1000
70	BIZZARONE	9	1933	257	0,80	0,73	1000/1000
71	BIZZARONE	9	1935	102	0,26	0,21	1000/1000
72	BIZZARONE	9	1937	336	1,04	0,95	1000/1000
73	BIZZARONE	9	2136	256	0,79	0,73	1000/1000
74	BIZZARONE	9	2138	1.413	4,38	4,01	1000/1000
75	BIZZARONE	9	2140	1.386	4,29	3,94	1000/1000
76	BIZZARONE	9	2142	5.119	13,22	10,57	1000/1000
77	BIZZARONE	9	2144	1.230	3,81	3,18	1000/1000
78	BREGNANO	9	5916	3.744	16,44	21,27	1000/1000
79	BREGNANO	9	5919	873	3,83	4,96	1000/1000
80	BREGNANO	9	5931	450	2,09	2,21	1000/1000
81	BREGNANO	9	5942	1	0,00	0,00	1000/1000
82	BREGNANO	9	5946	100	0,00	0,00	1000/1000
83	BREGNANO	9	5973	3.291	15,30	16,15	1000/1000
84	BREGNANO	9	5978	691	4,46	4,10	1000/1000
85	BREGNANO	9	5980	39	0,25	0,23	1000/1000
86	BULGAROGRASSO	9	4551	4.544	31,68	28,16	1000/1000
87	CADORAGO	9	650	1.850	9,55	6,69	1000/1000
88	CADORAGO	9	654	3.620	18,70	13,09	1000/1000
89	CADORAGO	9	1923	2.820	14,56	10,19	1000/1000
90	CADORAGO	9	639	1.450	7,49	5,24	1000/1000
91	CADORAGO	9	2102	1.130	5,84	4,09	1000/1000
92	GRANDATE	9	3638	6.968	10,80	1,80	1000/1000
93	GRANDATE	9	3639	2.010	3,11	0,52	1000/1000
94	GRANDATE	9	3640	190	0,29	0,05	1000/1000



ALLEGATO A


95	GRANDATE	9	3641	250	0,39	0,06	1000/1000
96	GUANZATE	9	6657	1.799	5,57	8,36	1000/1000
97	GUANZATE	9	6701	664	2,91	3,77	1000/1000
98	GUANZATE	9	6709	127	0,56	0,72	1000/1000
99	GUANZATE	9	6712	630	2,77	3,58	1000/1000
100	GUANZATE	9	7320	118	0,09	0,04	1000/1000
101	GUANZATE	9	7322	1.335	1,03	0,41	1000/1000
102	GUANZATE	9	86	1.520	0,79	0,31	1000/1000
103	GUANZATE	9	105	3.960,00	25,56	23,52	1000/1000
104	GUANZATE	9	5871	3.450	22,27	20,49	1000/1000
105	GUANZATE	9	6274	1.760	12,27	10,91	1000/1000
106	GUANZATE	9	6700	426	1,87	2,42	1000/1000
107	GUANZATE	9	6895	939	6,55	5,82	1000/1000
108	GUANZATE	9	7196	1.796	7,88	10,20	1000/1000
109	GUANZATE	9	6703	2.812	12,34	15,98	1000/1000
110	LIMIDO COMASCO	9	1309	1.740	12,13	10,78	1000/1000
111	LIMIDO COMASCO	9	4102	14.161	91,42	84,11	1000/1000
112	LIMIDO COMASCO	9	4104	4.014	25,91	23,84	1000/1000
113	LIMIDO COMASCO	9	4106	2.252	14,54	13,38	1000/1000
114	LIMIDO COMASCO	9	4107	1.400	9,04	8,31	1000/1000
115	LIMIDO COMASCO	9	4108	1.000	4,46	5,94	1000/1000
116	LIMIDO COMASCO	9	4110	500	3,23	2,97	1000/1000
117	LIMIDO COMASCO	9	4114	240	1,55	1,43	1000/1000
118	LIMIDO COMASCO	9	4116	36	0,23	0,21	1000/1000
119	LIMIDO COMASCO	9	3445	105	0,73	0,65	1000/1000
120	LOMAZZO	1	7051	870	5,62	5,17	1000/1000
121	LOMAZZO	1	7052	905	5,84	5,38	1000/1000
122	LOMAZZO	1	7179	1.600	10,33	9,50	1000/1000
123	LOMAZZO	1	7180	1.870	12,07	11,11	1000/1000
124	LOMAZZO	1	7181	2.520	16,27	14,97	1000/1000
125	LOMAZZO	1	7182	370	2,39	2,20	1000/1000
126	LOMAZZO	1	4909	3.100	20,01	18,41	1000/1000
127	LOMAZZO	1	6490	2	0,01	0,01	1000/1000
128	LOMAZZO	1	7049	1.455	9,39	8,64	1000/1000
129	LURAGO MARINONE	9	173	1.760	7,73	10,00	1000/1000
130	LURAGO MARINONE	9	3103	3.300	2,56	1,02	1000/1000
131	LURAGO MARINONE	9	3267	1.031	7,19	6,39	1000/1000
132	LURAGO MARINONE	9	3431	115	0,06	0,02	1000/1000
133	LURAGO MARINONE	9	3433	670	0,35	0,14	1000/1000
134	LURAGO MARINONE	9	3435	475	0,25	0,10	1000/1000
135	LURAGO MARINONE	9	3437	110	0,09	0,03	1000/1000
136	LURAGO MARINONE	9	3439	410	0,21	0,08	1000/1000
137	LURAGO MARINONE	9	3492	360	1,58	2,05	1000/1000
138	MONTANO LUCINO	9	2722	2.005	13,46	10,35	1000/1000
139	MONTANO LUCINO	9	3320	10	0,06	0,05	1000/1000
140	MONTANO LUCINO	9	2774	386	2,59	1,99	1000/1000
141	MONTANO LUCINO	9	2775	87	0,58	0,45	1000/1000

*Aut. pro buffalo*



## ALLEGATO A

142	MONTANO LUCINO	9	2776	543	3,65	2,80	1000/1000
143	MONTANO LUCINO	9	2777	100	0,67	0,52	1000/1000
144	MONTANO LUCINO	9	2778	3	0,02	0,02	1000/1000
145	MONTANO LUCINO	9	2781	143	0,96	0,74	1000/1000
146	MONTANO LUCINO	9	3070	615	4,13	3,18	1000/1000
147	MONTANO LUCINO	9	3071	295	1,98	1,52	1000/1000
148	MONTANO LUCINO	9	3073	414	2,78	2,14	1000/1000
149	MONTANO LUCINO	9	4197	930	5,04	3,36	1000/1000
150	MONTANO LUCINO	9	4199	885	2,74	2,51	1000/1000
151	MONTORFANO	9	2755	3.150	9,76	8,95	1000/1000
152	MONTORFANO	9	2721	4.721	17,07	14,63	1000/1000
153	MONTORFANO	9	2723	975	3,52	3,02	1000/1000
154	MONTORFANO	9	2724	175	0,63	0,54	1000/1000
155	MONTORFANO	9	2796	1.030	3,72	3,19	1000/1000
156	MONTORFANO	9	2798	74	0,27	0,23	1000/1000
157	OLTRONA DI SAN MAMETTE	9	769	1.130	7,00	5,25	1000/1000
158	OLTRONA DI SAN MAMETTE	9	1268	330	1,53	1,53	700/1000
159	OLTRONA DI SAN MAMETTE	9	1778	750	4,65	3,49	1000/1000
160	OLTRONA DI SAN MAMETTE	9	2740	42	0,24	0,20	700/1000
161	OLTRONA DI SAN MAMETTE	9	2741	38	0,22	0,18	1000/1000
162	OLTRONA DI SAN MAMETTE	9	2743	15	0,09	0,07	700/1000
163	OLTRONA DI SAN MAMETTE	9	2744	138	0,86	0,64	700/1000
164	OLTRONA DI SAN MAMETTE	9	2746	178	1,10	0,83	700/1000
165	OLTRONA DI SAN MAMETTE	9	2752	1.300	8,06	6,04	700/1000
166	OLTRONA DI SAN MAMETTE	9	2753	70	0,43	0,33	700/1000
167	OLTRONA DI SAN MAMETTE	9	2756	660	4,09	3,07	1000/1000
168	OLTRONA DI SAN MAMETTE	9	2757	40	0,25	0,19	700/1000
169	OLTRONA DI SAN MAMETTE	9	2758	31	0,19	0,14	700/1000
170	OLTRONA DI SAN MAMETTE	9	2761	445	2,76	2,07	1000/1000
171	OLTRONA DI SAN MAMETTE	9	2762	80	0,50	0,37	700/1000
172	OLTRONA DI SAN MAMETTE	9	2763	80	0,50	0,37	700/1000
173	OLTRONA DI SAN MAMETTE	9	2764	345	2,14	1,60	1000/1000
174	OLTRONA DI SAN MAMETTE	9	2765	155	0,96	0,72	700/1000
175	OLTRONA DI SAN MAMETTE	9	2766	840	5,21	3,90	1000/1000
176	OLTRONA DI SAN MAMETTE	9	2767	300	1,86	1,39	700/1000
177	ROVELLASCA	9	4644	315	2,03	1,87	1000/1000
178	ROVELLASCA	9	4897	70	0,45	0,42	1000/1000
179	ROVELLASCA	9	750	3.820	24,66	22,69	1000/1000
180	ROVELLO PORRO	9	4204	1.950	12,59	11,58	1000/1000
181	ROVELLO PORRO	9	4205	2.000	13,94	12,39	1000/1000
182	UGGIATE-TREVANO	9	3033	10	0,05	0,04	1000/1000
183	UGGIATE-TREVANO	9	4208	125	0,52	0,45	1/20
184	UGGIATE-TREVANO	9	4217	64	0,26	0,23	1/20



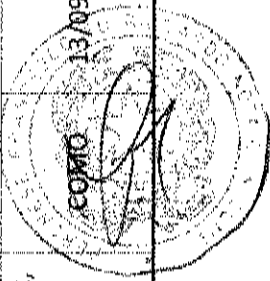
TERRENI RESIDUALI IN CANTIERI ULTIMATI - GUFFANTI A. S.p.a.

N°	Comune	Foglio	Mapp.	MQ.	Reddito Dominicale	Reddito Agrario	Quote di possesso
1	CADORAGO	9	3655	398	2,26	1,64	2/28
2	FENEGRO'	9	4681	83	0,58	0,51	9/27
3	GUANZATE	5	7120	5128	18,28	22,88	1000/1000
4	GUANZATE	5	7211	96	0,35	0,43	1000/1000
5	GUANZATE	5	7318	1053	3,31	4,16	1000/1000
6	GUANZATE	9	5552	3.731	26,01	23,12	6939/10000
7	GUANZATE	9	5765	90	0,58	0,53	6939/10000
8	GUANZATE	9	5768	10	0,06	0,06	6939/10000
9	GUANZATE	9	5770	30	0,00	0,00	6939/10000
10	GUANZATE	9	5797	171	1,19	1,06	2884/10000
11	GUANZATE	9	6652	50	0,15	0,23	1/10
12	GUANZATE	9	6691	104	0,32	0,48	1/10
13	GUANZATE	9	7144	27	0,12	0,15	498837/ 10000000
14	GUANZATE	9	7145	16	0,07	0,09	7459/ 100000
15	GUANZATE	9	7147	5	0,01	0,00	498837/ 10000000
16	GUANZATE	9	7148	42	0,18	0,24	7459/ 100000
17	GUANZATE	9	7161	20	0,09	0,11	7459/ 100000
18	GUANZATE	9	4160	40	0,18	0,23	4/32
19	GUANZATE	9	4333	1.230	7,94	7,31	4/32
20	GUANZATE	9	4337	210	1,36	1,25	4/32
21	GUANZATE	9	4341	260	1,68	1,54	4/32
22	OLGIATE COMASCO	9	10442	70	0,33	0,33	1000/1000
23	OLGIATE COMASCO	9	10443	10	0,05	0,05	1000/1000
24	OLGIATE COMASCO	9	10441	380	1,77	1,77	1000/1000
25	ROVELLASCA	9	4312	100	0,44	0,57	13/1000
22	UGGIATE-TREVANO	9	3019	260	1,41	0,94	593/1000
23	UGGIATE-TREVANO	9	3022	140	0,94	0,72	593/1000
24	UGGIATE-TREVANO	9	3024	10	0,07	0,05	593/1000
25	UGGIATE-TREVANO	9	3025	840	4,56	3,04	593/1000
26	UGGIATE-TREVANO	9	3026	60	0,33	0,22	593/1000
27	UGGIATE-TREVANO	9	3029	30	0,16	0,11	593/1000
28	UGGIATE-TREVANO	9	3034	15	0,08	0,05	593/1000
29	UGGIATE-TREVANO	9	3036	310	1,68	1,12	593/1000
30	UGGIATE-TREVANO	9	3038	1.020	5,79	4,74	593/1000
31	UGGIATE-TREVANO	9	3041	50	0,28	0,23	593/1000
32	UGGIATE-TREVANO	9	3043	20	0,11	0,09	593/1000
33	UGGIATE-TREVANO	9	3046	40	0,17	0,14	593/1000
34	UGGIATE-TREVANO	9	3048	170	0,92	0,61	593/1000

*Authe pro Guffanti*

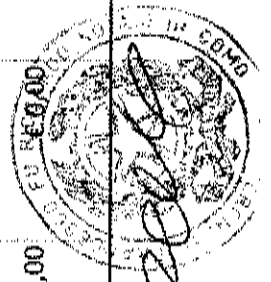
## Contratti di Locazione in esenzione IVA - Guffanti A. S.p.a.

N.	Comune	Riferimenti Catastali	Ufficio Registro	Registrazione Data	Reg. Serie	Reg. Numero	Opzione Iva Gif Srl (**)	Imposta cambio Locatrice (***)	Imposta di registro locazioni esenti iva (****)	Totale imposte di registro
1	BREGNANO	Fig. 1, Mapp. 6322, Sub. 706, Categoria A/2, Rendita Catastale 325.37 - Fig. 1, Mapp. 6322, Sub. 711, Categoria C/6, Rendita Catastale 89.86	COMO	06/12/2012	3T	1297	No	67,00	€ 0,00	€ 67,00
2	FENEGRO'	Fig. 6, Mapp. 5339, Sub. 10, Categoria A/2, Rendita Catastale 371.85 - Fig. 6, Mapp. 5339, Sub. 25, Categoria C/6, Rendita Catastale 144.61	COMO	13/11/2012	3T	1176	No	€ 67,00	€ 0,00	€ 67,00
3	FENEGRO'	Fig. 6, Mapp. 5339, Sub. 20, Categoria A/2, Rendita Catastale 413.17 - Fig. 6, Mapp. 5339, Sub. 35, Categoria C/6, Rendita Catastale 148.74	COMO	06/11/2015	3T	7585	No	€ 67,00	€ 0,00	€ 67,00
4	GUANZATE	Fig. 10, Mapp. 1420, Sub. 10, Categoria A/2, Rendita Catastale 387.34 - Fig. 10, Mapp. 6285, Sub. 2, Categoria C/6, Rendita Catastale 73.54	COMO	07/05/2008	3T	521	No	€ 67,00	€ 0,00	€ 67,00
5	GUANZATE	Fig. 8, Mapp. 5719, Sub. 2, Categoria A/2, Rendita Catastale 387.34	COMO	19/02/2010	3T	207	No	€ 67,00	€ 0,00	€ 67,00
6	GUANZATE	Fig. 5, Mapp. 6933, Sub. 25, Categoria A/2, Rendita Catastale 610.71 - Fig. 5, Mapp. 6933, Sub. 42, Categoria C/6, Rendita Catastale 160.88	COMO	30/07/2010	3T	743	No	€ 67,00	€ 0,00	€ 67,00
7	GUANZATE	Fig. 5, Mapp. 6933, Sub. 26, Categoria A/2, Rendita Catastale 444.15 - Fig. 5, Mapp. 6933, Sub. 44, Categoria C/6, Rendita Catastale 78.14	COMO	13/09/2010	3T	793	No	€ 67,00	€ 0,00	€ 67,00



*Antonio Guffanti*

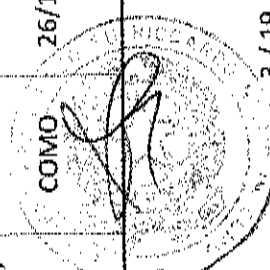

*Antonio Guffanti*



**ALLEGATO B**

N.	Comune	Riferimenti Catastali	Ufficio Registro	Registrazione Data	Reg. Serie	Reg. Numero	Opzione iva Gif Srl (**)	Imposta cambio Locatrice (***)	Imposta di registro locazioni esenti iva (****)	Totale imposte di registro
8	GUANZATE	Fg. 7, Mapp. 6761, Sub. 743, Categoria A/2, Rendita Catastale 371.85 - Fg. 7, Mapp. 6761, Sub. 749, Categoria C/6, Rendita Catastale 147.09	COMO	12/01/2012	3T	21	No	€ 67,00	€ 0,00	€ 67,00
9	GUANZATE	Fg. 5, Mapp. 7054, Sub. 13, Categoria A/2, Rendita Catastale 333.11 - Fg. 5, Mapp. 7054, Sub. 30, Categoria C/6, Rendita Catastale 128.70	COMO	15/10/2012	3T	1004	No	€ 67,00	€ 0,00	€ 67,00
10	GUANZATE	Fg. 5, Mapp. 7054, Sub. 8, Categoria A/2, Rendita Catastale 666.23 - Fg. 5, Mapp. 7054, Sub. 25, Categoria C/6, Rendita Catastale 128.70	COMO	07/11/2012	3T	1154	No	€ 67,00	€ 0,00	€ 67,00
11	GUANZATE	Fg. 5, Mapp. 6933, Sub. 29, Categoria A/2, Rendita Catastale 444.15 - Fg. 5, Mapp. 6933, Sub. 45, Categoria C/6, Rendita Catastale 73.54	COMO	26/11/2012	3T	1254	No	€ 67,00	€ 0,00	€ 67,00
12	GUANZATE	Fg. 5, Mapp. 6839, Sub. 13, Categoria A/2, Rendita Catastale 666.23 - Fg. 5, Mapp. 6839, Sub. 28, Categoria C/6, Rendita Catastale 133.30	COMO	09/11/2015	3T	7632	No	€ 67,00	€ 0,00	€ 67,00
13	GUANZATE	Fg. 5, Mapp. 6933, Sub. 18, Categoria A/2, Rendita Catastale 610.71 - Fg. 5, Mapp. 6933, Sub. 37, Categoria C/6, Rendita Catastale 128.70	COMO	24/11/2015	3T	8052	No	€ 67,00	€ 0,00	€ 67,00
14	GUANZATE	Fg. 7, Mapp. 1738, Sub. 708, Categoria A/2, Rendita Catastale 309.87 - Fg. 7, Mapp. 1370, Sub. 709, Categoria C/6, Rendita Catastale 47.10	COMO	30/12/2015	3T	8845	No	€ 67,00	€ 0,00	€ 67,00

N.	Comune	Riferimenti Catastali	Ufficio Registro	Registrazione Data	Reg. Serie	Reg. Numero	Opzione iva Gif Srl (**)	Imposta cambio Locatrice (***)	Imposta di registro locazioni esenti iva (****)	Totale imposte di registro
15	LOMAZZO	Fig. 5, Mapp. 6593, Sub. 10, Categoria A/2, Rendita Catastale 604.25 - Fig. 5, Mapp. 6593, Sub. 39, Categoria C/6, Rendita Catastale 94.20	COMO	13/07/2009	3T	554	No	€ 67,00	€ 0,00	€ 67,00
16	LOMAZZO	Fig. 6, Mapp. 6606, Sub. 717, Categoria A/2, Rendita Catastale 325.37 - Fig. 6, Mapp. 6606, Sub. 746, Categoria C/6, Rendita Catastale 70.65	COMO	09/02/2011	3T	164	No	€ 67,00	€ 0,00	€ 67,00
17	LOMAZZO	Fig. 5, Mapp. 6689, Sub. 12, Categoria A/2, Rendita Catastale 325.37 - Fig. 5, Mapp. 6689, Sub. 27, Categoria C/6, Rendita Catastale 58.88	COMO	20/12/2011	3T	1218	No	€ 67,00	€ 0,00	€ 67,00
18	LOMAZZO	Fig. 5, Mapp. 6593, Sub. 14, Categoria A/2, Rendita Catastale 511.29 - Fig. 5, Mapp. 6593, Sub. 40, Categoria C/6, Rendita Catastale 58.88	COMO	14/03/2012	3T	274	No	€ 67,00	€ 0,00	€ 67,00
19	LOMAZZO	Fig. 6, Mapp. 6606, Sub. 771, Categoria A/2, Rendita Catastale 325.37 - Fig. 6, Mapp. 6606, Sub. 775, Categoria C/6, Rendita Catastale 105.98	COMO	05/10/2012	3T	926	No	€ 67,00	€ 0,00	€ 67,00
20	MONTANO LUCINO	Fig. 3, Mapp. 2977, Sub. 13, Categoria A/2, Rendita Catastale 444.15 - Fig. 3, Mapp. 2977, Sub. 21, Categoria C/6, Rendita Catastale 179.26	COMO	13/07/2009	3T	552	No	€ 67,00	€ 0,00	€ 67,00
21	MONTANO LUCINO	Fig. 3, Mapp. 3326, Sub. 9, Categoria A/2, Rendita Catastale 666.23 - Fig. 3, Mapp. 3326, Sub. 23, Categoria C/6, Rendita Catastale 124.10	COMO	26/11/2010	3T	1142	No	€ 67,00	€ 0,00	€ 67,00



*Luigi...*

*Antonio Buffanti*

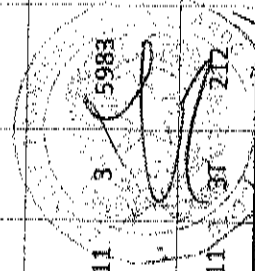


ALLEGATO B

N.	Comune	Riferimenti Catastali	Ufficio Registro	Registrazione Data	Reg. Serie	Reg. Numero	Opzione iva Gif Srl (**)	Imposta cambio Locatrice (***)	Imposta di registro locazioni esenti iva (****)	Totale imposte di registro
22	MONTANO LUCINO	Fig. 3, Mapp. 3406, Sub. 708, Categoria A/2, Rendita Catastale 418.33 - Fig. 3, Mapp. 3406, Sub. 722, Categoria C/6, Rendita Catastale 101.12	COMO	29/09/2015	3T	6411	No	€ 67,00	€ 0,00	€ 67,00
23	MOZZATE	Fig. 12, Mapp. 7475, Sub. 701, Categoria A/2, Rendita Catastale 453.19 - Fig. 12, Mapp. 7475, Sub. 20, Categoria C/6, Rendita Catastale 78.14	COMO	12/05/2011	3T	442	No	€ 67,00	€ 0,00	€ 67,00
24	MOZZATE	Fig. 12, Mapp. 7475, Sub. 13, Categoria A/2, Rendita Catastale 503.55 - Fig. 12, Mapp. 7475, Sub. 23, Categoria C/6, Rendita Catastale 114.91	COMO	28/06/2012	3T	588	No	€ 67,00	€ 0,00	€ 67,00
25	MOZZATE	Fig. 12, Mapp. 7475, Sub. 11, Categoria A/2, Rendita Catastale 352.48 - Fig. 12, Mapp. 7475, Sub. 22, Categoria C/6, Rendita Catastale 78.14	COMO	27/11/2015	3T	8156	No	€ 67,00	€ 0,00	€ 67,00
26	ROVELLASCA	Fig. 3, Mapp. 4862, Sub. 17, Categoria A/2, Rendita Catastale 402.84 - Fig. 3, Mapp. 4862, Sub. 56, Categoria C/6, Rendita Catastale 101.85	COMO	10/11/2009	3T	1051	No	€ 67,00	€ 0,00	€ 67,00
27	ROVELLASCA	Fig. 3, Mapp. 4894, Sub. 19, Categoria A/2, Rendita Catastale 352.48 - Fig. 3, Mapp. 4894, Sub. 37, Categoria C/6, Rendita Catastale 112.38	COMO	14/10/2010	3T	958	No	€ 67,00	€ 0,00	€ 67,00
28	ROVELLASCA	Fig. 3, Mapp. 4862, Sub. 710, Categoria A/2, Rendita Catastale 604.25 - Fig. 3, Mapp. 4862, Sub. 715, Categoria C/6, Rendita Catastale 108.87	COMO	09/11/2011	3T	1036	No	€ 67,00	€ 0,00	€ 67,00



N.	Comune	Riferimenti Catastali	Ufficio Registro	Registrazione Data	Reg. Serie	Reg. Numero	Opzione iva Gif Srl (**)	Imposta cambio Locatrice (***)	Imposta di registro locazioni esenti iva (****)	Totale imposte di registro
29	ROVELLASCA	Fig. 3, Mapp. 4862, Sub. 704, Categoria A/2, Rendita Catastale 503.55 - Fig. 3, Mapp. 4862, Sub. 707, Categoria C/6, Rendita Catastale 105.36	COMO	27/11/2015	3T	8171	No	€ 67,00	€ 0,00	€ 67,00
30	TRADATE	Fig. 10, Mapp. 7714, Sub. 27, Categoria A/2, Rendita Catastale 453.19 - Fig. 10, Mapp. 7714, Sub. 53, Categoria C/6, Rendita Catastale 98.85	COMO	09/12/2010	3T	1162	No	€ 67,00	€ 0,00	€ 67,00
31	TRADATE	Fig. 10, Mapp. 7714, Sub. 7, Categoria A/2, Rendita Catastale 453.19 - Fig. 10, Mapp. 7714, Sub. 32, Categoria C/6, Rendita Catastale 98.85	COMO	20/12/2010	3T	1179	No	€ 67,00	€ 0,00	€ 67,00
32	UGGIATE-TREVANO	Fig. 4, Mapp. 3396, Sub. 4, Categoria A/2, Rendita Catastale 488.05 - Fig. 4, Mapp. 3396, Sub. 26, Categoria C/6, Rendita Catastale 112.07	COMO	14/01/2009	3T	20	No	€ 67,00	€ 0,00	€ 67,00
33	UGGIATE-TREVANO	Fig. 4, Mapp. 3396, Sub. 12, Categoria A/2, Rendita Catastale 383.47 - Fig. 4, Mapp. 3396, Sub. 20, Categoria C/6, Rendita Catastale 101.23	COMO	14/01/2009	3T	19	No	€ 67,00	€ 0,00	€ 67,00
34	BREGNANO	Fig. 1, Mapp. 6322, Sub. 703, Categoria A/2, Rendita Catastale 650.74 - Fig. 1, Mapp. 6322, Sub. 710, Categoria C/6, Rendita Catastale 111.55	COMO	05/10/2012	3T	927	No	€ 67,00	€ 0,00	€ 67,00
35	GUANZATE	Fig. 5, Mapp. 7120, Sub. 1, Categoria A/8, Rendita Catastale 4005.12 - Fig. 5, Mapp. 7120, Sub. 2, Categoria C/6, Rendita Catastale 257.40	COMO	07/09/2011	3T	5983	No	€ 67,00	€ 0,00	€ 67,00
36	GUANZATE	Fig. 7, Mapp. 5115, Sub. 4, Categoria A/2, Rendita Catastale 666.23	COMO	24/02/2011	3T	212	Si	€ 67,00	€ 0,00	€ 67,00



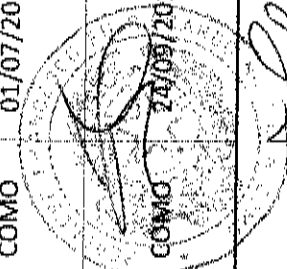
*Autografo* *uffanti* *549* *est* *h* *h*



N.	Comune	Riferimenti Catastali	Ufficio Registro	Registrazione Data	Reg. Serie	Reg. Numero	Opzione iva Gif Srl (**)	Imposta cambio Locatrice (***)	Imposta di registro locazioni esenti iva (****)	Totale imposte di registro
<b>Contratti di Locazione opzione IVA - Guffanti A. S.p.a.</b>										
1	ANZANO DEL PARCO	Fig. 4, Mapp. 2862, Sub. 2, Categoria A/2, Rendita Catastale 278.89 - Fig. 4, Mapp. 2862, Sub. 6, Categoria C/6, Rendita Catastale 53.71	COMO	27/05/2014	3T	2007	No	€ 67,00	€ 54,00	€ 121,00
2	ANZANO DEL PARCO	Fig. 4, Mapp. 2859, Sub. 5, Categoria A/2, Rendita Catastale 371.85 - Fig. 4, Mapp. 2859, Sub. 9, Categoria C/6, Rendita Catastale 61.97 - Fig. 4, Mapp. 2859, Sub. 10, Categoria C/6, Rendita Catastale 49.58	COMO	02/02/2015	3T	855	No	€ 67,00	€ 8,00	€ 75,00
3	BREGNANO	Fig. 1, Mapp. 6322, Sub. 11, Categoria A/2, Rendita Catastale 511.29 - Fig. 1, Mapp. 6322, Sub. 19, Categoria C/6, Rendita Catastale 77.47	COMO	09/01/2013	3T	23	No	€ 67,00	€ 193,00	€ 260,00
4	BREGNANO	Fig. 1, Mapp. 6322, Sub. 705, Categoria A/2, Rendita Catastale 371.85 - Fig. 1, Mapp. 6322, Sub. 712, Categoria C/6, Rendita Catastale 86.76	COMO	01/07/2013	3	3961	No	€ 67,00	€ 91,00	€ 158,00
5	BREGNANO	Fig. 1, Mapp. 6322, Sub. 709, Categoria A/2, Rendita Catastale 278.89 - Fig. 1, Mapp. 6322, Sub. 716, Categoria C/6, Rendita Catastale 83.67	COMO	01/07/2013	3	3967	No	€ 67,00	€ 54,00	€ 121,00
6	BREGNANO	Fig. 1, Mapp. 6322, Sub. 17, Categoria A/2, Rendita Catastale 557.77 - Fig. 1, Mapp. 6322, Sub. 20, Categoria C/6, Rendita Catastale 77.47	COMO	27/09/2013	3	5282	No	€ 67,00	€ 127,00	€ 194,00

*Antonio Guffanti*

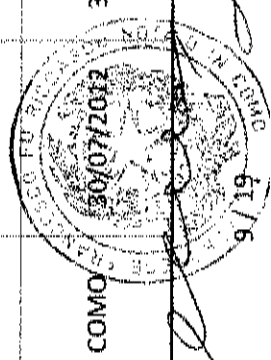

*Antonio Guffanti*



ALLEGATO B

N.	Comune	Riferimenti Catastali	Ufficio Registro	Registrazione Data	Reg. Serie	Reg. Numero	Opzione Iva Gif Sri (**)	Imposta cambio Locatrice (***)	Imposta di registro locazioni esenti iva (****)	Totale imposte di registro
7	BREGNANO	Fg. 1, Mapp. 6380, Sub. 6, Categoria A/2, Rendita Catastale 557.77 - Fg. 1, Mapp. 6380, Sub. 12, Categoria C/6, Rendita Catastale 96.06	COMO	27/11/2013	3	6547	No	€ 67,00	€ 198,00	€ 265,00
8	BREGNANO	Fg. 1, Mapp. 6380, Sub. 8, Categoria A/2, Rendita Catastale 557.77 - Fg. 1, Mapp. 6380, Sub. 18, Categoria C/6, Rendita Catastale 86.76	COMO	17/12/2013	3	6977	No	€ 67,00	€ 240,00	€ 307,00
9	BREGNANO	Fg. 1, Mapp. 6380, Sub. 9, Categoria A/2, Rendita Catastale 557.77 - Fg. 1, Mapp. 6380, Sub. 17, Categoria C/6, Rendita Catastale 96.06	COMO	17/02/2014	3T	270	No	€ 67,00	€ 32,00	€ 99,00
10	BREGNANO	Fg. 1, Mapp. 6322, Sub. 9, Categoria A/2, Rendita Catastale 418.33 - Fg. 1, Mapp. 6322, Sub. 29, Categoria C/6, Rendita Catastale 71.27	COMO	20/03/2014	3T	535	No	€ 67,00	€ 38,00	€ 105,00
11	BREGNANO	Fg. 1, Mapp. 6380, Sub. 7, Categoria A/2, Rendita Catastale 604.25 - Fg. 1, Mapp. 6380, Sub. 15, Categoria C/6, Rendita Catastale 86.76	COMO	18/07/2014	3T	3198	No	€ 67,00	€ 175,00	€ 242,00
12	CADORAGO	Fg. 2, Mapp. 1391, Sub. 8, Categoria A/2, Rendita Catastale 371.85 - Fg. 2, Mapp. 1391, Sub. 22, Categoria C/6, Rendita Catastale 102.05	COMO	25/03/2009	3T	268	No	€ 67,00	€ 35,00	€ 102,00
13	FENEGRO'	Fg. 6, Mapp. 5339, Sub. 15, Categoria A/2, Rendita Catastale 413.17 - Fg. 6, Mapp. 5339, Sub. 30, Categoria C/6, Rendita Catastale 152.87	COMO	22/04/2015	3T	2900	No	€ 67,00	€ 49,00	€ 116,00

N.	Comune	Riferimenti Catastali	Ufficio Registro	Registrazione Data	Reg. Serie	Reg. Numero	Opzione Iva Gif Srl (**)	Imposta cambio Locatrice (***)	Imposta di registro locazioni esenti iva (****)	Totale imposte di registro
14	GUANZATE	Fig. 5, Mapp. 6933, Sub. 20, Categoria A/2, Rendita Catastale 444.15 - Fig. 5, Mapp. 6933, Sub. 38, Categoria C/6, Rendita Catastale 91.93	COMO	22/03/2010	3T	325	No	€ 67,00	€ 38,00	€ 105,00
15	GUANZATE	Fig. 5, Mapp. 6933, Sub. 23, Categoria A/2, Rendita Catastale 388.63 - Fig. 5, Mapp. 6933, Sub. 39, Categoria C/6, Rendita Catastale 119.51	COMO	31/03/2010	3T	402	No	€ 67,00	€ 32,00	€ 99,00
16	GUANZATE	Fig. 5, Mapp. 6933, Sub. 727, Categoria A/2, Rendita Catastale 666.23 - Fig. 5, Mapp. 6933, Sub. 736, Categoria C/6, Rendita Catastale 160.88	COMO	27/04/2011	3T	382	No	€ 67,00	€ 93,00	€ 160,00
17	GUANZATE	Fig. 5, Mapp. 6933, Sub. 731, Categoria A/2, Rendita Catastale 555.19 - Fig. 5, Mapp. 6933, Sub. 737, Categoria C/6, Rendita Catastale 124.10	COMO	27/04/2011	3T	383	No	€ 67,00	€ 78,00	€ 145,00
18	GUANZATE	Fig. 5, Mapp. 7054, Sub. 12, Categoria A/2, Rendita Catastale 333.11 - Fig. 5, Mapp. 7054, Sub. 31, Categoria C/6, Rendita Catastale 128.70	COMO	12/06/2012	3T	506	No	€ 67,00	€ 64,00	€ 131,00
19	GUANZATE	Fig. 7, Mapp. 1738, Sub. 709, Categoria A/2, Rendita Catastale 232.41 - Fig. 7, Mapp. 1738, Sub. 717, Categoria C/2, Rendita Catastale 6.46 - Fig. 7, Mapp. 1370, Sub. 710, Categoria C/6, Rendita Catastale 47.10	COMO	11/06/2012	3T	503	No	€ 67,00	€ 36,00	€ 103,00
20	GUANZATE	Fig. 9, Mapp. 5848, Sub. 8, Categoria C/6, Rendita Catastale 59.75 - Fig. 9, Mapp. 5854, Sub. 9, Categoria A/2, Rendita Catastale 309.87	COMO	30/07/2012	3T	691	No	€ 67,00	€ 191,00	€ 258,00




*Antonio Buffanti*  
 9/19

ALLEGATO B

N.	Comune	Riferimenti Catastali	Ufficio Registro	Registrazione Data	Reg. Serie	Reg. Numero	Opzione iva Gif Srl (**)	Imposta cambio Locatrice (***)	Imposta di registro locazioni esenti iva (****)	Totale imposte di registro
21	GUANZATE	Fg. 5, Mapp. 6933, Sub. 730, Categoria A/2, Rendita Catastale 555.19 - Fg. 5, Mapp. 6933, Sub. 734, Categoria C/6, Rendita Catastale 124.10	COMO	31/01/2013	3T	213	No	€ 67,00	€ 28,00	€ 95,00
22	GUANZATE	Fg. 5, Mapp. 6933, Sub. 726, Categoria A/2, Rendita Catastale 666.23 - Fg. 5, Mapp. 6933, Sub. 735, Categoria C/6, Rendita Catastale 160.88	COMO	02/04/2013	3	2094	No	€ 67,00	€ 32,00	€ 99,00
23	GUANZATE	Fg. 5, Mapp. 7054, Sub. 10, Categoria A/2, Rendita Catastale 555.19 - Fg. 5, Mapp. 7054, Sub. 23, Categoria C/6, Rendita Catastale 119.51	COMO	02/04/2013	3	2098	No	€ 67,00	€ 45,00	€ 112,00
24	GUANZATE	Fg. 5, Mapp. 6860, Sub. 5, Categoria A/2, Rendita Catastale 666.23 - Fg. 5, Mapp. 6860, Sub. 12, Categoria C/6, Rendita Catastale 160.88	COMO	14/05/2013	3	2945	No	€ 67,00	€ 34,00	€ 101,00
25	GUANZATE	Fg. 5, Mapp. 7054, Sub. 3, Categoria A/2, Rendita Catastale 610.71 - Fg. 5, Mapp. 7054, Sub. 20, Categoria C/6, Rendita Catastale 137.89	COMO	04/06/2013	3	3431	No	€ 67,00	€ 61,00	€ 128,00
26	GUANZATE	Fg. 5, Mapp. 7054, Sub. 6, Categoria A/2, Rendita Catastale 555.19 - Fg. 5, Mapp. 7054, Sub. 22, Categoria C/6, Rendita Catastale 114.91	COMO	01/07/2013	3	3969	No	€ 67,00	€ 87,00	€ 154,00
27	GUANZATE	Fg. 5, Mapp. 7054, Sub. 11, Categoria A/2, Rendita Catastale 388.63 - Fg. 5, Mapp. 7054, Sub. 33, Categoria C/6, Rendita Catastale 124.10 - Fg. 5, Mapp. 7054, Sub. 27, Categoria C/6, Rendita Catastale 124.10	COMO	24/01/2014	3T	90	No	€ 67,00	€ 148,00	€ 215,00

N.	Comune	Riferimenti Catastali	Ufficio Registro	Registrazione Data	Reg. Serie	Reg. Numero	Opzione Iva Gif Srl (**)	Imposta cambio Locatrice (***)	imposta di registro locazioni esenti iva (****)	Totale imposte di registro
28	GUANZATE	Fig. 5, Mapp. 6933, Sub. 729, Categoria A/2, Rendita Catastale 610.71 - Fig. 5, Mapp. 6933, Sub. 739, Categoria C/6, Rendita Catastale 119.51	COMO	28/05/2014	3T	2033	No	€ 67,00	€ 113,00	€ 180,00
29	GUANZATE	Fig. 5, Mapp. 6933, Sub. 19, Categoria A/2, Rendita Catastale 610.71 - Fig. 5, Mapp. 6933, Sub. 36, Categoria C/6, Rendita Catastale 119.51	COMO	20/05/2014	3T	1810	No	€ 67,00	€ 84,00	€ 151,00
30	GUANZATE	Fig. 9, Mapp. 5848, Sub. 9, Categoria C/6, Rendita Catastale 55.15 - Fig. 9, Mapp. 5854, Sub. 6, Categoria A/2, Rendita Catastale 232.41	COMO	13/06/2014	3T	2352	No	€ 67,00	€ 50,00	€ 117,00
31	GUANZATE	Fig. 5, Mapp. 7229, Sub. 701, Categoria A/2, Rendita Catastale 721.75 - Fig. 5, Mapp. 7229, Sub. 702, Categoria C/6, Rendita Catastale 156.28	COMO	10/07/2014	3T	3036	No	€ 67,00	€ 159,00	€ 226,00
32	GUANZATE	Fig. 5, Mapp. 7054, Sub. 17, Categoria A/2, Rendita Catastale 333.11	COMO	07/11/2014	3T	5766	No	€ 67,00	€ 100,00	€ 167,00
33	GUANZATE	Fig. 5, Mapp. 7229, Sub. 9, Categoria A/2, Rendita Catastale 721.75 - Fig. 5, Mapp. 7229, Sub. 14, Categoria C/6, Rendita Catastale 129.53	COMO	07/11/2014	3T	5767	No	€ 67,00	€ 220,00	€ 287,00
34	GUANZATE	Fig. 5, Mapp. 7054, Sub. 4, Categoria A/2, Rendita Catastale 610.71 - Fig. 5, Mapp. 7054, Sub. 21, Categoria C/6, Rendita Catastale 137.89	COMO	31/01/2015	3T	839	No	€ 67,00	€ 180,00	€ 247,00
35	GUANZATE	Fig. 10, Mapp. 1420, Sub. 6, Categoria A/2, Rendita Catastale 426.08	COMO	21/03/2015	3T	2112	No	€ 67,00	€ 15,00	€ 82,00



*Guido fu Riccardo*

ALLEGATO B

N.	Comune	Riferimenti Catastali	Ufficio Registro	Registrazione Data	Reg. Serie	Reg. Numero	Opzione Iva Gif Srl (**)	Imposta cambio Locatrice (***)	Imposta di registro locazioni esenti iva (****)	Totale imposte di registro
36	GUANZATE	Fg. 5, Mapp. 6933, Sub. 747, Categoria A/2, Rendita Catastale 388.63 - Fg. 5, Mapp. 6933, Sub. 750, Categoria C/6, Rendita Catastale 101.12	COMO	23/04/2015	3T	2905	No	€ 67,00	€ 32,00	€ 99,00
37	GUANZATE	Fg. 10, Mapp. 1420, Sub. 8, Categoria A/2, Rendita Catastale 426.08 - Fg. 10, Mapp. 6285, Sub. 5, Categoria C/6, Rendita Catastale 78.14 - Fg. 10, Mapp. 6285, Sub. 11, Categoria C/6, Rendita Catastale 59.75	COMO	09/05/2015	3T	3326	No	€ 67,00	€ 16,00	€ 83,00
38	LIMIDO COMASCO	Fg. 4, Mapp. 3989, Sub. 27, Categoria A/2, Rendita Catastale 537.12 - Fg. 4, Mapp. 3989, Sub. 78, Categoria C/6, Rendita Catastale 133.76	COMO	02/04/2013	3	2092	No	€ 67,00	€ 14,00	€ 81,00
39	LOMAZZO	Fg. 5, Mapp. 6584, Sub. 5, Categoria A/2, Rendita Catastale 604.25 - Fg. 5, Mapp. 6584, Sub. 23, Categoria C/6, Rendita Catastale 117.75	COMO	14/04/2009	3T	316	No	€ 67,00	€ 100,00	€ 167,00
40	LOMAZZO	Fg. 5, Mapp. 6584, Sub. 10, Categoria A/2, Rendita Catastale 557.77 - Fg. 5, Mapp. 6584, Sub. 27, Categoria C/6, Rendita Catastale 82.43	COMO	14/04/2009	3T	317	No	€ 67,00	€ 52,00	€ 119,00
41	LOMAZZO	Fg. 5, Mapp. 6593, Sub. 710, Categoria A/2, Rendita Catastale 278.89 - Fg. 5, Mapp. 6593, Sub. 49, Categoria C/6, Rendita Catastale 66.73	COMO	03/05/2012	3T	403	No	€ 67,00	€ 61,00	€ 128,00
42	LOMAZZO	Fg. 5, Mapp. 6593, Sub. 27, Categoria A/2, Rendita Catastale 511.29 - Fg. 5, Mapp. 6593, Sub. 52, Categoria C/6, Rendita Catastale 58.88	COMO	28/06/2012	3T	589	No	€ 67,00	€ 85,00	€ 152,00



N.	Comune	Riferimenti Catastali	Ufficio Registro	Registrazione Data	Reg. Serie	Reg. Numero	Opzione iva Gif Srl (**)	Imposta cambio Locatrice (****)	Imposta di registro locazioni esenti iva (*****)	Totale imposte di registro
43	LOMAZZO	Fig. 6, Mapp. 6606, Sub. 720, Categoria A/2, Rendita Catastale 464.81 - Fig. 6, Mapp. 6606, Sub. 747, Categoria C/6, Rendita Catastale 98.13	COMO	02/04/2013	3	2097	No	€ 67,00	€ 24,00	€ 91,00
44	LOMAZZO	Fig. 3, Mapp. 7048, Sub. 11, Categoria A/2, Rendita Catastale 325.37 - Fig. 3, Mapp. 7048, Sub. 24, Categoria C/6, Rendita Catastale 73.54	COMO	14/05/2013	3	2946	No	€ 67,00	€ 44,00	€ 111,00
45	LOMAZZO	Fig. 3, Mapp. 7048, Sub. 12, Categoria A/2, Rendita Catastale 325.37 - Fig. 3, Mapp. 7048, Sub. 26, Categoria C/6, Rendita Catastale 73.54	COMO	14/05/2013	3	2947	No	€ 67,00	€ 48,00	€ 115,00
46	LOMAZZO	Fig. 3, Mapp. 7048, Sub. 13, Categoria A/2, Rendita Catastale 418.33 - Fig. 3, Mapp. 7048, Sub. 30, Categoria C/6, Rendita Catastale 73.54	COMO	01/07/2013	3	3965	No	€ 67,00	€ 98,00	€ 165,00
47	LOMAZZO	Fig. 6, Mapp. 6606, Sub. 789, Categoria A/2, Rendita Catastale 418.33 - Fig. 6, Mapp. 6606, Sub. 760, Categoria C/6, Rendita Catastale 54.95	COMO	17/12/2013	3	6976	No	€ 67,00	€ 130,00	€ 197,00
48	LOMAZZO	Fig. 3, Mapp. 7048, Sub. 9, Categoria A/2, Rendita Catastale 557.77 - Fig. 3, Mapp. 7048, Sub. 28, Categoria C/6, Rendita Catastale 73.54	COMO	08/05/2014	3T	1525	Sì	€ 67,00	€ 0,00	€ 67,00
49	LOMAZZO	Fig. 5, Mapp. 6593, Sub. 707, Categoria A/2, Rendita Catastale 464.81 - Fig. 5, Mapp. 6593, Sub. 55, Categoria C/6, Rendita Catastale 58.88	COMO	23/12/2014	3T	6790	No	€ 67,00	€ 130,00	€ 197,00

*Antonio Buffarini*


*Giuseppe*



**ALLEGATO B**

N.	Comune	Riferimenti Catastali	Ufficio Registro	Registrazione Data	Reg. Serie	Reg. Numero	Opzione Iva Gif Srl (**)	Imposta cambio Locatrice (****)	Imposta di registro locazioni esentiva (*****)	Totale imposte di registro
50	LOMAZZO	Fg. 6, Mapp. 6606, Sub. 787, Categoria A/2, Rendita Catastale 511.29 - Fg. 6, Mapp. 6606, Sub. 788, Categoria C/6, Rendita Catastale 121.68	COMO	18/12/2014	3T	6679	No	€ 67,00	€ 100,00	€ 167,00
51	LOMAZZO	Fg. 6, Mapp. 6606, Sub. 731, Categoria A/2, Rendita Catastale 418.33 - Fg. 6, Mapp. 6606, Sub. 790, Categoria C/6, Rendita Catastale 86.35	COMO	16/02/2015	3T	1182	No	€ 67,00	€ 113,00	€ 180,00
52	LOMAZZO	Fg. 5, Mapp. 6593, Sub. 13, Categoria A/2, Rendita Catastale 511.29 - Fg. 5, Mapp. 6593, Sub. 37, Categoria C/6, Rendita Catastale 58.88	COMO	23/04/2015	3T	2912	No	€ 67,00	€ 15,00	€ 82,00
53	LOMAZZO	Fg. 6, Mapp. 6606, Sub. 774, Categoria A/2, Rendita Catastale 352.37 - Fg. 6, Mapp. 6606, Sub. 782, Categoria C/6, Rendita Catastale 105.98	COMO	17/07/2015	3T	5143	Si	€ 67,00	€ 0,00	€ 67,00
54	LOMAZZO	Fg. 3, Mapp. 7048, Sub. 14, Categoria A/2, Rendita Catastale 511.29 - Fg. 3, Mapp. 7048, Sub. 32, Categoria C/6, Rendita Catastale 78.14	COMO	26/08/2015	3T	5809	No	€ 67,00	€ 73,00	€ 140,00
55	MONTANO LUCINO	Fg. 3, Mapp. 3406, Sub. 13, Categoria A/2, Rendita Catastale 444.15 - Fg. 3, Mapp. 3406, Sub. 19, Categoria C/6, Rendita Catastale 105.72	COMO	15/01/2014	3	260	No	€ 67,00	€ 13,00	€ 80,00
56	MONTANO LUCINO	Fg. 3, Mapp. 3326, Sub. 3, Categoria A/2, Rendita Catastale 666.23 - Fg. 3, Mapp. 3326, Sub. 21, Categoria C/6, Rendita Catastale 128.70	COMO	05/02/2015	3T	959	No	€ 67,00	€ 32,00	€ 99,00

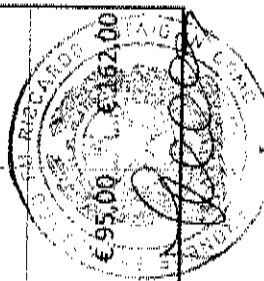
N.	Comune	Riferimenti Catastali	Ufficio Registro	Registrazione Data	Reg. Serie	Reg. Numero	Opzione Iva Gif Srl (**)	Imposta cambio Locatrice (***)	Imposta di registro locazioni esenti Iva (****)	Totale imposte di registro
57	MONTANO LUCINO	Fig. 3, Mapp. 2977, Sub. 12, Categoria A/2, Rendita Catastale 444.15 - Fig. 3, Mapp. 2977, Sub. 24, Categoria C/6, Rendita Catastale 179.26	COMO	23/04/2015	3T	2913	No	€ 67,00	€ 26,00	€ 93,00
58	MONTANO LUCINO	Fig. 3, Mapp. 3406, Sub. 714, Categoria A/2, Rendita Catastale 499.67 - Fig. 3, Mapp. 3406, Sub. 723, Categoria C/6, Rendita Catastale 101.12	COMO	03/06/2015	3T	3981	No	€ 67,00	€ 33,00	€ 100,00
59	MONTANO LUCINO	Fig. 3, Mapp. 2977, Sub. 6, Categoria A/2, Rendita Catastale 444.15 - Fig. 3, Mapp. 2977, Sub. 15, Categoria C/6, Rendita Catastale 165.47	COMO	07/08/2015	3T	5658	No	€ 67,00	€ 62,00	€ 129,00
60	MOZZATE	Fig. 12, Mapp. 7475, Sub. 10, Categoria A/2, Rendita Catastale 503.55 - Fig. 12, Mapp. 7475, Sub. 25, Categoria C/6, Rendita Catastale 114.91	COMO	31/01/2013	3T	215	No	€ 67,00	€ 13,00	€ 80,00
61	MOZZATE	Fig. 12, Mapp. 7475, Sub. 14, Categoria A/2, Rendita Catastale 503.55 - Fig. 12, Mapp. 7475, Sub. 24, Categoria C/6, Rendita Catastale 114.91	COMO	17/07/2013	3	4311	Si	€ 67,00	€ 0,00	€ 67,00
62	MOZZATE	Fig. 12, Mapp. 7475, Sub. 5, Categoria A/2, Rendita Catastale 553.90 - Fig. 12, Mapp. 7475, Sub. 28, Categoria C/6, Rendita Catastale 110.32	COMO	24/09/2013	3	5286	Si	€ 67,00	€ 0,00	€ 67,00
63	MOZZATE	Fig. 12, Mapp. 7475, Sub. 12, Categoria A/2, Rendita Catastale 352.48 - Fig. 12, Mapp. 7475, Sub. 21, Categoria C/6, Rendita Catastale 78.14	COMO	27/03/2015	3T	2250	No	€ 67,00	€ 11,00	€ 78,00

  
*Antonio Buffanti*

ALLEGATO B

N.	Comune	Riferimenti Catastali	Ufficio Registro	Registrazione Data	Reg. Serie	Reg. Numero	Opzione iva Gif Srl (**)	Imposta cambio Locatrice (***)	Imposta di registro locazioni esenti iva (***)	Totale imposte di registro
64	MOZZATE	Fig. 12, Mapp. 7475, Sub. 17, Categoria C/6, Rendita Catastale 78.14 - Fig. 12, Mapp. 7475, Sub. 15, Categoria A/2, Rendita Catastale 352.48	COMO	11/04/2015	3T	2651	No	€ 67,00	€ 13,00	€ 80,00
65	MOZZATE	Fig. 12, Mapp. 7475, Sub. 16, Categoria A/2, Rendita Catastale 352.48 - Fig. 12, Mapp. 7475, Sub. 19, Categoria C/6, Rendita Catastale 78.14	COMO	05/06/2015	3T	4053	No	€ 67,00	€ 32,00	€ 99,00
66	OLGIATE COMASCO	Fig. 10, Mapp. 10440, Sub. 18, Categoria A/2, Rendita Catastale 555.19 - Fig. 10, Mapp. 10440, Sub. 36, Categoria C/6, Rendita Catastale 139.44	COMO	25/01/2010	3T	54	No	€ 67,00	€ 55,00	€ 122,00
67	OLGIATE COMASCO	Fig. 10, Mapp. 10440, Sub. 11, Categoria A/2, Rendita Catastale 499.67 - Fig. 10, Mapp. 10440, Sub. 29, Categoria C/6, Rendita Catastale 149.77	COMO	12/09/2014	3T	4186	No	€ 67,00	€ 143,00	€ 210,00
68	ROVELLASCA	Fig. 6, Mapp. 4648, Sub. 26, Categoria A/2, Rendita Catastale 402.84 - Fig. 6, Mapp. 4648, Sub. 69, Categoria C/6, Rendita Catastale 105.36	COMO	02/04/2013	3	2102	Si	€ 67,00	€ 0,00	€ 67,00
69	ROVELLASCA	Fig. 6, Mapp. 4648, Sub. 25, Categoria A/2, Rendita Catastale 402.84 - Fig. 6, Mapp. 4648, Sub. 70, Categoria C/6, Rendita Catastale 105.36	COMO	17/02/2014	3T	272	No	€ 67,00	€ 10,00	€ 77,00
70	ROVELLASCA	Fig. 3, Mapp. 4862, Sub. 705, Categoria A/2, Rendita Catastale 352.48 - Fig. 3, Mapp. 4862, Sub. 708, Categoria C/6, Rendita Catastale 56.19	COMO	20/03/2014	3T	534	No	€ 67,00	€ 22,00	€ 89,00

N.	Comune	Riferimenti Catastali	Ufficio Registro	Registrazione Data	Reg. Serie	Reg. Numero	Opzione Iva Gif Srl (**)	imposta cambio Locatrice (***)	imposta di registro locazioni esenti iva (****)	Totale imposte di registro
71	ROVELLASCA	Fg. 3, Mapp. 4894, Sub. 16, Categoria A/2, Rendita Catastale 503.55 - Fg. 3, Mapp. 4894, Sub. 30, Categoria C/6, Rendita Catastale 112.38	COMO	19/05/2015	3T	3588	No	€ 67,00	€ 44,00	€ 111,00
72	TRADATE	Fg. 10, Mapp. 7714, Sub. 12, Categoria A/2, Rendita Catastale 453.19 - Fg. 10, Mapp. 7714, Sub. 44, Categoria C/6, Rendita Catastale 95.44	COMO	24/09/2013	3	5281	No	€ 67,00	€ 99,00	€ 166,00
73	TRADATE	Fg. 10, Mapp. 7714, Sub. 19, Categoria A/2, Rendita Catastale 453.19 - Fg. 10, Mapp. 7714, Sub. 46, Categoria C/6, Rendita Catastale 54.54	COMO	08/10/2014	3T	4869	No	€ 67,00	€ 113,00	€ 180,00
74	UGGIATE-TREVANO	Fg. 4, Mapp. 3559, Sub. 9, Categoria A/2, Rendita Catastale 537.12 - Fg. 4, Mapp. 3559, Sub. 15, Categoria C/6, Rendita Catastale 112.07	COMO	27/06/2012	3T	305	No	€ 67,00	€ 77,00	€ 144,00
75	UGGIATE-TREVANO	Fg. 4, Mapp. 3396, Sub. 9, Categoria A/2, Rendita Catastale 383.47 - Fg. 4, Mapp. 3396, Sub. 17, Categoria C/6, Rendita Catastale 104.84	COMO	03/09/2013	3	5033	No	€ 67,00	€ 94,00	€ 161,00
76	UGGIATE-TREVANO	Fg. 6, Mapp. 4215, Sub. 4, Categoria A/2, Rendita Catastale 418.33 - Fg. 6, Mapp. 4215, Sub. 10, Categoria C/6, Rendita Catastale 94.00 - Fg. 6, Mapp. 4218, Sub. 2, Categoria C/6, Rendita Catastale 47.00	COMO	24/09/2013	3	5282	No	€ 67,00	€ 169,00	€ 236,00
77	UGGIATE-TREVANO	Fg. 4, Mapp. 3559, Sub. 7, Categoria A/2, Rendita Catastale 495.80 - Fg. 4, Mapp. 3559, Sub. 17, Categoria C/6, Rendita Catastale 115.69	COMO	27/05/2014	3T	2006	No	€ 67,00	€ 95,00	€ 162,00



*Antonio Buffenw*  
17/19

ALLEGATO B

N.	Comune	Riferimenti Catastali	Ufficio Registro	Registrazione Data	Reg. Serie	Reg. Numero	Opzione iva Gif Srl (**)	Imposta cambio Locatrice (***)	Imposta di registro locazioni esenti iva (****)	Totale imposte di registro
78	UGGIATE-TREVANO	Fig. 4, Mapp. 3559, Sub. 5, Categoria A/2, Rendita Catastale 537.12 - Fig. 4, Mapp. 3559, Sub. 14, Categoria C/6, Rendita Catastale 122.92	COMO	18/12/2014	3T	6683	No	€ 67,00	€ 209,00	€ 276,00
79	UGGIATE-TREVANO	Fig. 4, Mapp. 3396, Sub. 5, Categoria A/2, Rendita Catastale 383.47 - Fig. 4, Mapp. 3396, Sub. 28, Categoria C/6, Rendita Catastale 144.61	COMO	09/04/2015	3T	2610	No	€ 67,00	€ 28,00	€ 95,00
80	BREGNANO	Fig. 1, Mapp. 6322, Sub. 717, Categoria C/6, Rendita Catastale 83.67	COMO	25/09/2015	3T	6352	Si	€ 67,00	€ 0,00	€ 67,00
81	GUANZATE	Fig. 9, Mapp. 5854, Sub. 12, Categoria C/6, Rendita Catastale 142.49	COMO	19/03/2012	3T	288	Si	€ 67,00	€ 0,00	€ 67,00
82	GUANZATE	Fig. 7, Mapp. 6761, Sub. 67, Categoria C/6, Rendita Catastale 137.89	COMO	20/07/2012	3T	641	Si	€ 67,00	€ 0,00	€ 67,00
83	GUANZATE	Fig. 10, Mapp. 6285, Sub. 3, Categoria C/6, Rendita Catastale 73.54 - Fig. 10, Mapp. 6285, Sub. 12, Categoria C/6, Rendita Catastale 59.75 - Fig. 10, Mapp. 1420, Sub. 701, Categoria A/2, Rendita Catastale 418.33	COMO	22/10/2013	3	5838	Si	€ 67,00	€ 0,00	€ 67,00
84	GUANZATE	Fig. 9, Mapp. 5848, Sub. 7, Categoria C/6, Rendita Catastale 183.86	COMO	17/12/2013	3	6978	Si	€ 67,00	€ 0,00	€ 67,00
85	GUANZATE	Fig. 5, Mapp. 7054, Sub. 29, Categoria C/6, Rendita Catastale 128.70	COMO	05/03/2014	3T	423	Si	€ 67,00	€ 0,00	€ 67,00
86	GUANZATE	Fig. 9, Mapp. 5854, Sub. 14, Categoria C/6, Rendita Catastale 87.33	COMO	15/01/2014	3	264	Si	€ 67,00	€ 0,00	€ 67,00
87	GUANZATE	Fig. 10, Mapp. 6285, Sub. 4, Categoria C/6, Rendita Catastale 78.14	COMO	23/12/2014	3T	6791	Si	€ 67,00	€ 0,00	€ 67,00
88	COMO	Fig. 4, Mapp. 80, Sub. 797, Categoria C/1, Rendita Catastale 2621.54	COMO	22/10/2013	3	5839	Si	€ 67,00	€ 0,00	€ 67,00

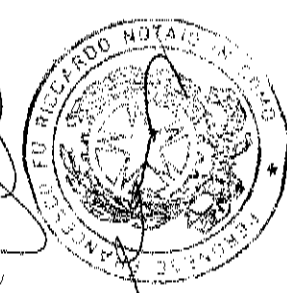
N.	Comune	Riferimenti Catastali	Ufficio Registro	Registrazione Data	Reg. Serie	Reg. Numero	Opzione Iva Gif Srl (**)	Imposta cambio Locatrice (***)	Imposta di registro locazioni esenti iva (****)	Totale imposte di registro
89	COMO	Fg. 4, Mapp. 80, Sub. 798, Categoria A10, Rendita Catastale 981.27	COMO	04/03/2014	3	1657	SI	€ 67,00	€ 0,00	€ 67,00
90	GUANZATE	Fg. 7, Mapp. 5115, Sub. 703, Categoria D/1, Rendita Catastale 3337.80	COMO	15/12/2006	3T	4467	SI	€ 67,00	€ 0,00	€ 67,00
91	GUANZATE	Fg. 7, Mapp. 5115, Sub. 703, Categoria D/1, Rendita Catastale 3337.80	COMO	02/05/2012	3	3064	SI	€ 67,00	€ 0,00	€ 67,00
92	MONTORFANO	Fg. 7, Mapp. 2720, Sub. 1, Categoria D/4, Rendita Catastale 133569.00	COMO	21/01/2010	3	489	SI	€ 67,00	€ 0,00	€ 67,00
<b>TOTALI LOCAZIONI OPZIONE IVA:</b>								<b>€ 6.164,00</b>	<b>€ 5.643,00</b>	<b>€ 11.807,00</b>
<b>TOTALONE LOCAZIONI:</b>								<b>€ 8.576,00</b>	<b>€ 5.643,00</b>	<b>€ 14.219,00</b>

(\*\*) Indica se Gif S.r.l., in qualità di nuova locatrice, esercita l'opzione Iva  
 (\*\*\*) Imposta di Registro per cambio intestazione Locatrice  
 (\*\*\*\*) Imposta di registro sul canone di locazione laddeve la nuova locatrice Gif S.r.l. non opta per l'opzione Iva precedentemente esercitata da Guffanti A. S.p.a.

*Ambrogio Guffanti*

*[Signature]*

*[Signature]*



**FINANZIAMENTI A BREVE TERMINE**

Banca	Importo	Data Erogazione	Data Scadenza
BANCA POPOLARE DI SONDRIO	€ 3.000.000,00	20/01/2016	01/03/2016
UNICREDIT	€ 700.000,00	18/01/2016	01/04/2016
UNICREDIT	€ 2.800.000,00	20/01/2016	01/04/2016
<b>TOTALE:</b>	<b>€ 6.500.000,00</b>		

**MUTUI IN ESSERE AL 27/01/2015**

Mutuo N.	Data Stipula	Notaio	Numero Repertorio	Banca	Importo Originario	Debito Residuo
1	14/10/2010	PERONESE FRANCESCO	159942/35535	BANCA POPOLARE DI BERGAMO	€ 4.000.000,00	€ 1.772.395,77

Immobili sui quali è stata iscritta ipoteca a garanzia del suddetto mutuo:

Comune	Dati Catastali Immobili
CADORAGO	Fg. 2, Mapp. 1391, Sub. 8, Categoria A/2 , Rendita Catastale 371.85 - Fg. 2, Mapp. 1391, Sub. 22, Categoria C/6 , Rendita Catastale 102.05
FENEGRO'	Fg. 6, Mapp. 5339, Sub. 10, Categoria A/2 , Rendita Catastale 371.85 - Fg. 6, Mapp. 5339, Sub. 25, Categoria C/6 , Rendita Catastale 144.61
GUANZATE	Fg. 5, Mapp. 6839, Sub. 12, Categoria A/2 , Rendita Catastale 721.75 - Fg. 5, Mapp. 6839, Sub. 27, Categoria C/6 , Rendita Catastale 156.28
GUANZATE	Fg. 5, Mapp. 6933, Sub. 23, Categoria A/2 , Rendita Catastale 388.63 - Fg. 5, Mapp. 6933, Sub. 39, Categoria C/6 , Rendita Catastale 119.51
GUANZATE	Fg. 10, Mapp. 6285, Sub. 11, Categoria C/6 , Rendita Catastale 59.75
GUANZATE	Fg. 10, Mapp. 6285, Sub. 12, Categoria C/6 , Rendita Catastale 59.75
GUANZATE	Fg. 10, Mapp. 1420, Sub. 701, Categoria A/2 , Rendita Catastale 418.33
GUANZATE	Fg. 10, Mapp. 1420, Sub. 8, Categoria A/2 , Rendita Catastale 426.08
GUANZATE	Fg. 10, Mapp. 1420, Sub. 10, Categoria A/2 , Rendita Catastale 387.34



*Autore del documento*



**ALLEGATO C**

GUANZATE	Fg. 7, Mapp. 1738, Sub. 708, Categoria A/2 , Rendita Catastale 309.87
GUANZATE	Fg. 7, Mapp. 1738, Sub. 709, Categoria A/2 , Rendita Catastale 232.41
GUANZATE	Fg. 7, Mapp. 1738, Sub. 717, Categoria C/2 , Rendita Catastale 6.46
GUANZATE	Fg. 7, Mapp. 1370, Sub. 710, Categoria C/6 , Rendita Catastale 47.10
GUANZATE	Fg. 9, Mapp. 5854, Sub. 6, Categoria A/2 , Rendita Catastale 232.41
GUANZATE	Fg. 9, Mapp. 5854, Sub. 9, Categoria A/2 , Rendita Catastale 309.87
LOMAZZO	Fg. 5, Mapp. 6584, Sub. 10, Categoria A/2 , Rendita Catastale 557.77 - Fg. 5, Mapp. 6584, Sub. 27, Categoria C/6 , Rendita Catastale 82.43
LOMAZZO	Fg. 5, Mapp. 6593, Sub. 10, Categoria A/2 , Rendita Catastale 604.25 - Fg. 5, Mapp. 6593, Sub. 39, Categoria C/6 , Rendita Catastale 94.20
LOMAZZO	Fg. 6, Mapp. 6606, Sub. 716, Categoria A/2 , Rendita Catastale 557.77 - Fg. 6, Mapp. 6606, Sub. 740, Categoria C/6 , Rendita Catastale 94.20
LOMAZZO	Fg. 6, Mapp. 6606, Sub. 789, Categoria A/2 , Rendita Catastale 418.33 - Fg. 6, Mapp. 6606, Sub. 760, Categoria C/6 , Rendita Catastale 54.95
LOMAZZO	Fg. 6, Mapp. 6606, Sub. 731, Categoria A/2 , Rendita Catastale 418.33 - Fg. 6, Mapp. 6606, Sub. 790, Categoria C/6 , Rendita Catastale 86.35
LOMAZZO	Fg. 6, Mapp. 6606, Sub. 771, Categoria A/2 , Rendita Catastale 325.37 - Fg. 6, Mapp. 6606, Sub. 775, Categoria C/6 , Rendita Catastale 105.98
MONTANO LUCINO	Fg. 3, Mapp. 2977, Sub. 13, Categoria A/2 , Rendita Catastale 444.15 - Fg. 3, Mapp. 2977, Sub. 21, Categoria C/6 , Rendita Catastale 179.26
ROVELLASCA	Fg. 6, Mapp. 4648, Sub. 25, Categoria A/2 , Rendita Catastale 402.84 - Fg. 6, Mapp. 4648, Sub. 70, Categoria C/6 , Rendita Catastale 105.36
TRADATE	Fg. 10, Mapp. 7714, Sub. 7, Categoria A/2 , Rendita Catastale 453.19 - Fg. 10, Mapp. 7714, Sub. 32, Categoria C/6 , Rendita Catastale 98.85
TRADATE	Fg. 10, Mapp. 7714, Sub. 25, Categoria A/2 , Rendita Catastale 453.19 - Fg. 10, Mapp. 7714, Sub. 48, Categoria C/6 , Rendita Catastale 92.03
UGGIATE- TREVANO	Fg. 4, Mapp. 3559, Sub. 5, Categoria A/2 , Rendita Catastale 537.12 - Fg. 4, Mapp. 3559, Sub. 14, Categoria C/6 , Rendita Catastale 122.92
UGGIATE- TREVANO	Fg. 4, Mapp. 3559, Sub. 9, Categoria A/2 , Rendita Catastale 537.12 - Fg. 4, Mapp. 3559, Sub. 15, Categoria C/6 , Rendita Catastale 112.07

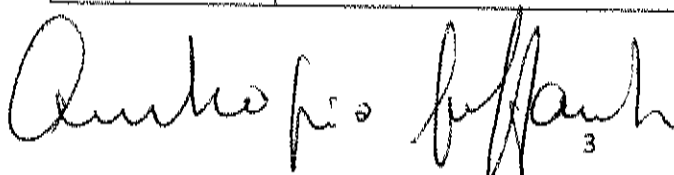

**ALLEGATO C**

UGGIATE-TREVANO	Fg. 4, Mapp. 3396, Sub. 9, Categoria A/2 , Rendita Catastale 383.47 - Fg. 4, Mapp. 3396, Sub. 17, Categoria C/6 , Rendita Catastale 104.84
UGGIATE-TREVANO	Fg. 4, Mapp. 3396, Sub. 12, Categoria A/2 , Rendita Catastale 383.47 - Fg. 4, Mapp. 3396, Sub. 20, Categoria C/6 , Rendita Catastale 101.23

Mutuo N.	Data Stipula	Notalo	Numero Repertorio	Banca	Importo Originario	Debito Residuo
2	15/12/2014	PERONESE FRANCESCO	164038/38506	BANCA POPOLARE DI BERGAMO	€ 7.500.000,00	€ 6.839.060,24

Immobili sui quali è stata iscritta ipoteca a garanzia del suddetto mutuo:

Comune	Dati Catastali Immobili
FENEGRO'	Fg. 6, Mapp. 5339, Sub. 15, Categoria A/2 , Rendita Catastale 413.17 - Fg. 6, Mapp. 5339, Sub. 30, Categoria C/6 , Rendita Catastale 152.87
FENEGRO'	Fg. 6, Mapp. 5339, Sub. 20, Categoria A/2 , Rendita Catastale 413.17 - Fg. 6, Mapp. 5339, Sub. 35, Categoria C/6 , Rendita Catastale 148.74
GUANZATE	Fg. 5, Mapp. 6839, Sub. 13, Categoria A/2 , Rendita Catastale 666.23 - Fg. 5, Mapp. 6839, Sub. 28, Categoria C/6 , Rendita Catastale 133.30
GUANZATE	Fg. 5, Mapp. 6860, Sub. 5, Categoria A/2 , Rendita Catastale 666.23 - Fg. 5, Mapp. 6860, Sub. 12, Categoria C/6 , Rendita Catastale 160.88
GUANZATE	Fg. 5, Mapp. 6933, Sub. 15, Categoria A/2 , Rendita Catastale 610.71 - Fg. 5, Mapp. 6933, Sub. 35, Categoria C/6 , Rendita Catastale 119.51
GUANZATE	Fg. 5, Mapp. 6933, Sub. 18, Categoria A/2 , Rendita Catastale 610.71 - Fg. 5, Mapp. 6933, Sub. 37, Categoria C/6 , Rendita Catastale 128.70
GUANZATE	Fg. 5, Mapp. 6933, Sub. 19, Categoria A/2 , Rendita Catastale 610.71 - Fg. 5, Mapp. 6933, Sub. 36, Categoria C/6 , Rendita Catastale 119.51
GUANZATE	Fg. 5, Mapp. 6933, Sub. 20, Categoria A/2 , Rendita Catastale 444.15 - Fg. 5, Mapp. 6933, Sub. 38, Categoria C/6 , Rendita Catastale 91.93
GUANZATE	Fg. 5, Mapp. 6933, Sub. 25, Categoria A/2 , Rendita Catastale 610.71 - Fg. 5, Mapp. 6933, Sub. 42, Categoria C/6 , Rendita Catastale 160.88

ALLEGATO C

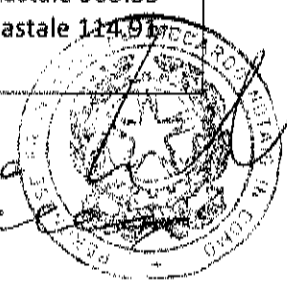
GUANZATE	Fg. 5, Mapp. 6933, Sub. 26, Categoria A/2 , Rendita Catastale 444.15 - Fg. 5, Mapp. 6933, Sub. 44, Categoria C/6 , Rendita Catastale 78.14
GUANZATE	Fg. 5, Mapp. 6933, Sub. 29, Categoria A/2 , Rendita Catastale 444.15 - Fg. 5, Mapp. 6933, Sub. 45, Categoria C/6 , Rendita Catastale 73.54
GUANZATE	Fg. 7, Mapp. 6761, Sub. 743, Categoria A/2 , Rendita Catastale 371.85 - Fg. 7, Mapp. 6761, Sub. 749, Categoria C/6 , Rendita Catastale 147.09
LIMIDO COMASCO	Fg. 4, Mapp. 3989, Sub. 27, Categoria A/2 , Rendita Catastale 537.12 - Fg. 4, Mapp. 3989, Sub. 78, Categoria C/6 , Rendita Catastale 133.76
LOMAZZO	Fg. 5, Mapp. 6584, Sub. 8, Categoria A/2 , Rendita Catastale 604.25 - Fg. 5, Mapp. 6584, Sub. 28, Categoria C/6 , Rendita Catastale 117.75
LOMAZZO	Fg. 5, Mapp. 6593, Sub. 13, Categoria A/2 , Rendita Catastale 511.29 - Fg. 5, Mapp. 6593, Sub. 37, Categoria C/6 , Rendita Catastale 58.88
LOMAZZO	Fg. 5, Mapp. 6593, Sub. 14, Categoria A/2 , Rendita Catastale 511.29 - Fg. 5, Mapp. 6593, Sub. 40, Categoria C/6 , Rendita Catastale 58.88
LOMAZZO	Fg. 5, Mapp. 6593, Sub. 710, Categoria A/2 , Rendita Catastale 278.89 - Fg. 5, Mapp. 6593, Sub. 49, Categoria C/6 , Rendita Catastale 66.73
LOMAZZO	Fg. 5, Mapp. 6593, Sub. 27, Categoria A/2 , Rendita Catastale 511.29 - Fg. 5, Mapp. 6593, Sub. 52, Categoria C/6 , Rendita Catastale 58.88
LOMAZZO	Fg. 5, Mapp. 6593, Sub. 707, Categoria A/2 , Rendita Catastale 464.81 - Fg. 5, Mapp. 6593, Sub. 55, Categoria C/6 , Rendita Catastale 58.88
LOMAZZO	Fg. 5, Mapp. 6689, Sub. 12, Categoria A/2 , Rendita Catastale 325.37 - Fg. 5, Mapp. 6689, Sub. 27, Categoria C/6 , Rendita Catastale 58.88
LOMAZZO	Fg. 6, Mapp. 6606, Sub. 717, Categoria A/2 , Rendita Catastale 325.37 - Fg. 6, Mapp. 6606, Sub. 746, Categoria C/6 , Rendita Catastale 70.65
LOMAZZO	Fg. 6, Mapp. 6606, Sub. 720, Categoria A/2 , Rendita Catastale 464.81 - Fg. 6, Mapp. 6606, Sub. 747, Categoria C/6 , Rendita Catastale 98.13
LOMAZZO	Fg. 6, Mapp. 6606, Sub. 787, Categoria A/2 , Rendita Catastale 511.29 - Fg. 6, Mapp. 6606, Sub. 788, Categoria C/6 , Rendita Catastale 121.68
LOMAZZO	Fg. 6, Mapp. 6606, Sub. 774, Categoria A/2 , Rendita Catastale 352.37 - Fg. 6, Mapp. 6606, Sub. 782, Categoria C/6 , Rendita Catastale 105.98
LOMAZZO	Fg. 3, Mapp. 7048, Sub. 9, Categoria A/2 , Rendita Catastale 557.77

ALLEGATO C

LOMAZZO	Fg. 3, Mapp. 7048, Sub. 11, Categoria A/2 , Rendita Catastale 325.37 - Fg. 3, Mapp. 7048, Sub. 24, Categoria C/6 , Rendita Catastale 73.54
LOMAZZO	Fg. 3, Mapp. 7048, Sub. 12, Categoria A/2 , Rendita Catastale 325.37 - Fg. 3, Mapp. 7048, Sub. 26, Categoria C/6 , Rendita Catastale 73.54
LOMAZZO	Fg. 3, Mapp. 7048, Sub. 13, Categoria A/2 , Rendita Catastale 418.33 - Fg. 3, Mapp. 7048, Sub. 30, Categoria C/6 , Rendita Catastale 73.54
LOMAZZO	Fg. 3, Mapp. 7048, Sub. 14, Categoria A/2 , Rendita Catastale 511.29 - Fg. 3, Mapp. 7048, Sub. 32, Categoria C/6 , Rendita Catastale 78.14
LOMAZZO	Fg. 3, Mapp. 7048, Sub. 28, Categoria C/6 , Rendita Catastale 73.54
MONTANO LUCINO	Fg. 3, Mapp. 2977, Sub. 6, Categoria A/2 , Rendita Catastale 444.15 - Fg. 3, Mapp. 2977, Sub. 15, Categoria C/6 , Rendita Catastale 165.47
MONTANO LUCINO	Fg. 3, Mapp. 2977, Sub. 12, Categoria A/2 , Rendita Catastale 444.15 - Fg. 3, Mapp. 2977, Sub. 24, Categoria C/6 , Rendita Catastale 179.26
MONTANO LUCINO	Fg. 3, Mapp. 3406, Sub. 13, Categoria A/2 , Rendita Catastale 444.15 - Fg. 3, Mapp. 3406, Sub. 19, Categoria C/6 , Rendita Catastale 105.72
MONTANO LUCINO	Fg. 3, Mapp. 3406, Sub. 714, Categoria A/2 , Rendita Catastale 499.67 - Fg. 3, Mapp. 3406, Sub. 723, Categoria C/6 , Rendita Catastale 101.12
MONTANO LUCINO	Fg. 3, Mapp. 3326, Sub. 9, Categoria A/2 , Rendita Catastale 666.23 - Fg. 3, Mapp. 3326, Sub. 23, Categoria C/6 , Rendita Catastale 124.10
MOZZATE	Fg. 12, Mapp. 7475, Sub. 5, Categoria A/2 , Rendita Catastale 553.90 - Fg. 12, Mapp. 7475, Sub. 28, Categoria C/6 , Rendita Catastale 110.32
MOZZATE	Fg. 12, Mapp. 7475, Sub. 14, Categoria A/2 , Rendita Catastale 503.55 - Fg. 12, Mapp. 7475, Sub. 24, Categoria C/6 , Rendita Catastale 114.91
MOZZATE	Fg. 12, Mapp. 7475, Sub. 701, Categoria A/2 , Rendita Catastale 453.19 - Fg. 12, Mapp. 7475, Sub. 20, Categoria C/6 , Rendita Catastale 78.14
MOZZATE	Fg. 12, Mapp. 7475, Sub. 11, Categoria A/2 , Rendita Catastale 352.48 - Fg. 12, Mapp. 7475, Sub. 22, Categoria C/6 , Rendita Catastale 78.14
MOZZATE	Fg. 12, Mapp. 7475, Sub. 10, Categoria A/2 , Rendita Catastale 503.55 - Fg. 12, Mapp. 7475, Sub. 25, Categoria C/6 , Rendita Catastale 114.91
MOZZATE	Fg. 12, Mapp. 7475, Sub. 13, Categoria A/2 , Rendita Catastale 503.55 - Fg. 12, Mapp. 7475, Sub. 23, Categoria C/6 , Rendita Catastale 114.91

*Antonio Buffanti*

*Luca*



OLGIATE COMASCO	Fg. 10, Mapp. 10440, Sub. 18, Categoria A/2 , Rendita Catastale 555.19 - Fg. 10, Mapp. 10440, Sub. 36, Categoria C/6 , Rendita Catastale 139.44
ROVELLASCA	Fg. 6, Mapp. 4648, Sub. 26, Categoria A/2 , Rendita Catastale 402.84 - Fg. 6, Mapp. 4648, Sub. 69, Categoria C/6 , Rendita Catastale 105.36
ROVELLASCA	Fg. 3, Mapp. 4894, Sub. 19, Categoria A/2 , Rendita Catastale 352.48 - Fg. 3, Mapp. 4894, Sub. 37, Categoria C/6 , Rendita Catastale 112.38
ROVELLASCA	Fg. 3, Mapp. 4894, Sub. 16, Categoria A/2 , Rendita Catastale 503.55 - Fg. 3, Mapp. 4894, Sub. 30, Categoria C/6 , Rendita Catastale 112.38
ROVELLASCA	Fg. 3, Mapp. 4862, Sub. 704, Categoria A/2 , Rendita Catastale 503.55 - Fg. 3, Mapp. 4862, Sub. 707, Categoria C/6 , Rendita Catastale 105.36
ROVELLASCA	Fg. 3, Mapp. 4862, Sub. 705, Categoria A/2 , Rendita Catastale 352.48 - Fg. 3, Mapp. 4862, Sub. 708, Categoria C/6 , Rendita Catastale 56.19
ROVELLASCA	Fg. 3, Mapp. 4862, Sub. 710, Categoria A/2 , Rendita Catastale 604.25 - Fg. 3, Mapp. 4862, Sub. 715, Categoria C/6 , Rendita Catastale 108.87
ROVELLASCA	Fg. 3, Mapp. 4862, Sub. 17, Categoria A/2 , Rendita Catastale 402.84 - Fg. 3, Mapp. 4862, Sub. 56, Categoria C/6 , Rendita Catastale 101.85
TRADATE	Fg. 10, Mapp. 7714, Sub. 18, Categoria A/2 , Rendita Catastale 402.84 - Fg. 10, Mapp. 7714, Sub. 45, Categoria C/6 , Rendita Catastale 92.03
TRADATE	Fg. 10, Mapp. 7714, Sub. 19, Categoria A/2 , Rendita Catastale 453.19 - Fg. 10, Mapp. 7714, Sub. 46, Categoria C/6 , Rendita Catastale 54.54
TRADATE	Fg. 10, Mapp. 7714, Sub. 11, Categoria A/2 , Rendita Catastale 503.55 - Fg. 10, Mapp. 7714, Sub. 43, Categoria C/6 , Rendita Catastale 95.44
TRADATE	Fg. 10, Mapp. 7714, Sub. 12, Categoria A/2 , Rendita Catastale 453.19 - Fg. 10, Mapp. 7714, Sub. 44, Categoria C/6 , Rendita Catastale 95.44
TRADATE	Fg. 10, Mapp. 7714, Sub. 27, Categoria A/2 , Rendita Catastale 453.19 - Fg. 10, Mapp. 7714, Sub. 53, Categoria C/6 , Rendita Catastale 98.85
TRADATE	Fg. 10, Mapp. 7714, Sub. 501, Categoria A10 , Rendita Catastale 1127.17 - Fg. 10, Mapp. 7714, Sub. 51, Categoria C/6 , Rendita Catastale 98.85
UGGIATE- TREVANO	Fg. 4, Mapp. 3559, Sub. 7, Categoria A/2 , Rendita Catastale 495.80 - Fg. 4, Mapp. 3559, Sub. 17, Categoria C/6 , Rendita Catastale 115.69
UGGIATE- TREVANO	Fg. 6, Mapp. 4215, Sub. 4, Categoria A/2 , Rendita Catastale 418.33 - Fg. 6, Mapp. 4215, Sub. 10, Categoria C/6 , Rendita Catastale 94.00 - Fg. 6, Mapp. 4218, Sub. 2, Categoria C/6 , Rendita Catastale 47.00

**ALLEGATO C**

UGGIATE-TREVANO	Fg. 4, Mapp. 3396, Sub. 4, Categoria A/2 , Rendita Catastale 488.05 - Fg. 4, Mapp. 3396, Sub. 26, Categoria C/6 , Rendita Catastale 112.07
UGGIATE-TREVANO	Fg. 4, Mapp. 3396, Sub. 5, Categoria A/2 , Rendita Catastale 383.47 - Fg. 4, Mapp. 3396, Sub. 28, Categoria C/6 , Rendita Catastale 144.61

Mutuo N.	Data Stipula	Notaio	Numero Repertorio	Banca	Importo Originario	Debito Residuo
3	27/10/2015	PERONESE FRANCESCO	14677/29877 (ACCOLLO)	BANCO POPOLARE	€ 115.132,89	€ 110.877,39




Immobili sui quali è stata iscritta ipoteca a garanzia del suddetto mutuo:

Comune	Dati Catastali Immobili
LIMIDO COMASCO	Fg. 4, Mapp. 3460, Sub. 20, Categoria C/6 , Rendita Catastale 54.23 - Fg. 4, Mapp. 3460, Sub. 9, Categoria A/2 , Rendita Catastale 454.48

Mutuo N.	Data Stipula	Notaio	Numero Repertorio	Banca	Importo Originario	Debito Residuo
4	11/06/2009	PERONESE FRANCESCO	158319/34312	CASSA RURALE ED ARTIGIANA DI CANTU' BANCA DI CREDITO COOPERATIVO SCRL	€ 2.280.000,00	€ 2.005.618,2

Immobili sui quali è stata iscritta ipoteca a garanzia del suddetto mutuo:

Comune	Dati Catastali Immobili
GUANZATE	Fg. 5, Mapp. 7120, Sub. 1, Categoria A/8 , Rendita Catastale 4005.12 - Fg. 5, Mapp. 7120, Sub. 2, Categoria C/6 , Rendita Catastale 257.40

Mutuo N.	Data Stipula	Notaio	Numero Repertorio	Banca	Importo Originario	Debito Residuo
5	11/06/2009	PERONESE FRANCESCO	158319/34312	CASSA RURALE ED ARTIGIANA DI CANTU' BANCA DI CREDITO COOPERATIVO SCRL	€ 6.000.000,00	€ 1.608.5

Immobili sui quali è stata iscritta ipoteca a garanzia del suddetto mutuo:

Comune	Dati Catastali Immobili
GUANZATE	Fg. 5, Mapp. 7054, Sub. 3, Categoria A/2 , Rendita Catastale 610.71 - Fg. 5, Mapp. 7054, Sub. 20, Categoria C/6 , Rendita Catastale 137.89
GUANZATE	Fg. 5, Mapp. 7054, Sub. 4, Categoria A/2 , Rendita Catastale 610.71 - Fg. 5, Mapp. 7054, Sub. 21, Categoria C/6 , Rendita Catastale 137.89
GUANZATE	Fg. 5, Mapp. 7054, Sub. 6, Categoria A/2 , Rendita Catastale 555.19 - Fg. 5, Mapp. 7054, Sub. 22, Categoria C/6 , Rendita Catastale 114.91
GUANZATE	Fg. 5, Mapp. 7054, Sub. 8, Categoria A/2 , Rendita Catastale 666.23 - Fg. 5, Mapp. 7054, Sub. 25, Categoria C/6 , Rendita Catastale 128.70
GUANZATE	Fg. 5, Mapp. 7054, Sub. 10, Categoria A/2 , Rendita Catastale 555.19 - Fg. 5, Mapp. 7054, Sub. 23, Categoria C/6 , Rendita Catastale 119.51
GUANZATE	Fg. 5, Mapp. 7054, Sub. 11, Categoria A/2 , Rendita Catastale 388.63 - Fg. 5, Mapp. 7054, Sub. 33, Categoria C/6 , Rendita Catastale 124.10
GUANZATE	Fg. 5, Mapp. 7054, Sub. 12, Categoria A/2 , Rendita Catastale 333.11 - Fg. 5, Mapp. 7054, Sub. 31, Categoria C/6 , Rendita Catastale 128.70
GUANZATE	Fg. 5, Mapp. 7054, Sub. 13, Categoria A/2 , Rendita Catastale 333.11 - Fg. 5, Mapp. 7054, Sub. 30, Categoria C/6 , Rendita Catastale 128.70
GUANZATE	Fg. 5, Mapp. 7054, Sub. 14, Categoria A/2 , Rendita Catastale 388.63 - Fg. 5, Mapp. 7054, Sub. 28, Categoria C/6 , Rendita Catastale 124.10
GUANZATE	Fg. 5, Mapp. 7054, Sub. 27, Categoria C/6 , Rendita Catastale 124.10
GUANZATE	Fg. 5, Mapp. 6933, Sub. 725, Categoria A/2 , Rendita Catastale 666.23 - Fg. 5, Mapp. 6933, Sub. 732, Categoria C/6 , Rendita Catastale 119.51
GUANZATE	Fg. 5, Mapp. 6933, Sub. 726, Categoria A/2 , Rendita Catastale 666.23 - Fg. 5, Mapp. 6933, Sub. 735, Categoria C/6 , Rendita Catastale 160.88

**ALLEGATO C**

GUANZATE	Fg. 5, Mapp. 6933, Sub. 727, Categoria A/2 , Rendita Catastale 666.23 - Fg. 5, Mapp. 6933, Sub. 736, Categoria C/6 , Rendita Catastale 160.88
GUANZATE	Fg. 5, Mapp. 6933, Sub. 729, Categoria A/2 , Rendita Catastale 610.71 - Fg. 5, Mapp. 6933, Sub. 739, Categoria C/6 , Rendita Catastale 119.51
GUANZATE	Fg. 5, Mapp. 6933, Sub. 730, Categoria A/2 , Rendita Catastale 555.19 - Fg. 5, Mapp. 6933, Sub. 734, Categoria C/6 , Rendita Catastale 124.10
GUANZATE	Fg. 5, Mapp. 6933, Sub. 731, Categoria A/2 , Rendita Catastale 555.19 - Fg. 5, Mapp. 6933, Sub. 737, Categoria C/6 , Rendita Catastale 124.10
GUANZATE	Fg. 5, Mapp. 6933, Sub. 747, Categoria A/2 , Rendita Catastale 388.63 - Fg. 5, Mapp. 6933, Sub. 750, Categoria C/6 , Rendita Catastale 101.12

Mutuo N.	Data Stipula	Notaio	Numero Repertorio	Banca	Importo Originario	Debito Residuo
6	15/04/2010	PERONESE FRANCESCO	159374/35123	CASSA RURALE ED ARTIGIANA DI CANTU' BANCA DI CREDITO COOPERATIVO SCRL	€ 3.500.000,00	€ 2.370.002,21

Immobili sui quali è stata iscritta ipoteca a garanzia del suddetto mutuo:

Comune	Dati Catastali Immobili
BREGNANO	Fg. 1, Mapp. 6380, Sub. 3, Categoria A/2 , Rendita Catastale 557.77 - Fg. 1, Mapp. 6380, Sub. 11, Categoria C/6 , Rendita Catastale 86.76
BREGNANO	Fg. 1, Mapp. 6380, Sub. 6, Categoria A/2 , Rendita Catastale 557.77 - Fg. 1, Mapp. 6380, Sub. 12, Categoria C/6 , Rendita Catastale 96.06
BREGNANO	Fg. 1, Mapp. 6380, Sub. 7, Categoria A/2 , Rendita Catastale 604.25 - Fg. 1, Mapp. 6380, Sub. 15, Categoria C/6 , Rendita Catastale 86.76
BREGNANO	Fg. 1, Mapp. 6380, Sub. 8, Categoria A/2 , Rendita Catastale 557.77 - Fg. 1, Mapp. 6380, Sub. 18, Categoria C/6 , Rendita Catastale 86.76
BREGNANO	Fg. 1, Mapp. 6380, Sub. 9, Categoria A/2 , Rendita Catastale 557.77 - Fg. 1, Mapp. 6380, Sub. 17, Categoria C/6 , Rendita Catastale 96.06
BREGNANO	Fg. 1, Mapp. 6322, Sub. 6, Categoria A/2 , Rendita Catastale 418.33 - Fg. 1, Mapp. 6322, Sub. 18, Categoria C/6 , Rendita Catastale 74.37



**ALLEGATO C**

BREGNANO	Fg. 1, Mapp. 6322, Sub. 8, Categoria A/2 , Rendita Catastale 557.77 - Fg. 1, Mapp. 6322, Sub. 26, Categoria C/6 , Rendita Catastale 77.47
BREGNANO	Fg. 1, Mapp. 6322, Sub. 9, Categoria A/2 , Rendita Catastale 418.33 - Fg. 1, Mapp. 6322, Sub. 29, Categoria C/6 , Rendita Catastale 71.27
BREGNANO	Fg. 1, Mapp. 6322, Sub. 11, Categoria A/2 , Rendita Catastale 511.29 - Fg. 1, Mapp. 6322, Sub. 19, Categoria C/6 , Rendita Catastale 77.47
BREGNANO	Fg. 1, Mapp. 6322, Sub. 15, Categoria A/2 , Rendita Catastale 418.33 - Fg. 1, Mapp. 6322, Sub. 22, Categoria C/6 , Rendita Catastale 74.37
BREGNANO	Fg. 1, Mapp. 6322, Sub. 17, Categoria A/2 , Rendita Catastale 557.77 - Fg. 1, Mapp. 6322, Sub. 20, Categoria C/6 , Rendita Catastale 77.47
BREGNANO	Fg. 1, Mapp. 6322, Sub. 703, Categoria A/2 , Rendita Catastale 650.74 - Fg. 1, Mapp. 6322, Sub. 710, Categoria C/6 , Rendita Catastale 111.55
BREGNANO	Fg. 1, Mapp. 6322, Sub. 705, Categoria A/2 , Rendita Catastale 371.85 - Fg. 1, Mapp. 6322, Sub. 712, Categoria C/6 , Rendita Catastale 86.76
BREGNANO	Fg. 1, Mapp. 6322, Sub. 706, Categoria A/2 , Rendita Catastale 325.37 - Fg. 1, Mapp. 6322, Sub. 711, Categoria C/6 , Rendita Catastale 89.86
BREGNANO	Fg. 1, Mapp. 6322, Sub. 709, Categoria A/2 , Rendita Catastale 278.89 - Fg. 1, Mapp. 6322, Sub. 716, Categoria C/6 , Rendita Catastale 83.67
BREGNANO	Fg. 1, Mapp. 6322, Sub. 717, Categoria C/6 , Rendita Catastale 83.67

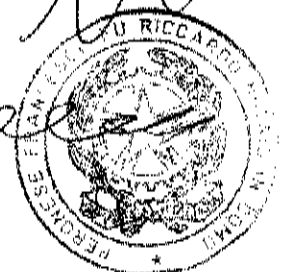
Mutuo N.	Data Stipula	Notaio	Numero Repertorio	Banca	Importo Originario	Debito Residuo
7	17/12/2008	PERONESE FRANCESCO	157696/33843	CREDITO VALTELLINESE	€ 10.400.000,00	€ 5.475.878

Immobili sui quali è stata iscritta ipoteca a garanzia del suddetto mutuo:

Comune	Dati Catastali Immobili
MONTORFANO	Fg. 7, Mapp. 2720, Sub. 1, Categoria D/4 , Rendita Catastale 133569,00

*Antonio Peronese*

*[Handwritten signature]*





## Preliminari Vendita Terreni a Terzi

Comune	Dati Catastali	Importo già incassato
Bizzarone	(parte) Fg. 9, Mapp. 1890, MQ. 398, R.D. 1.03, R.A. 0.82 (parte) Fg. 9, Mapp. 1891, MQ. 3082, R.D. 7.96, R.A. 6.37 (parte) Fg. 9, Mapp. 658, MQ. 240, R.D. 0.31, R.A. 0.06	€ 3.000,00
<b>Totale:</b>		<b>€ 3.000,00</b>

## Preliminari Vendita Immobili a Terzi

Comune	Dati Catastali	Importo già incassato
Anzano del Parco	Fg. 4, Mapp. 2866, Sub. 25, Categoria A/2, Rendita Catastale 418.33, Fg. 4, Mapp. 2866, Sub. 40, Categoria C/6, Rendita Catastale 61.97	€ 19.230,77
Como - Albate	Fg. 2, Mapp. 6096, Sub. 1, Categoria A/7, Rendita Catastale 1337.62, Fg. 2, Mapp. 6096, Sub. 2, Categoria C/6, Rendita Catastale 117.13	€ 160.000,00
Mozzate	Fg. 12, Mapp. 7575, Sub. 701, Categoria A/2, Rendita Catastale 453.18, Fg. 12, Mapp. 7475, Sub. 20, Categoria C/6, Rendita Catastale 78.14	€ 12.692,31
Lomazzo	Fg. 6, Mapp. 6606, Sub. 725, Categoria A/2, Rendita Catastale 557.77, Fg. 6, Mapp. 6606, Sub. 749, Categoria C/6, Rendita Catastale 98.13	€ 50.461,54
Lomazzo	Fg. 5, Mapp. 6689, Sub. 18, Categoria A/2, Rendita Catastale 557.77, Fg. 5, Mapp. 6689, Sub. 30, Categoria C/6, Rendita Catastale 54.95	€ 2.884,62
<b>Totale:</b>		<b>€ 245.269,24</b>

TOTALE PRELIMINARI DI VENDITA: € 248.269,24

Antonio Buffanti  
  


ALLEGATO E AL N° 164691/39029 REP.

Attività scisse

1) fabbricati residenziali e commerciali	381.325,08
2) fabbricati industriali	17.593,60
3) fabbricati sanitari - sociali	8.343.232,90

Passività scisse

1) debiti bancari a titolo di mutuo	20.182.380,98
2) finanziamenti a breve termine	6.500.000,00

1) immobili finiti	27.773.093,65
2) terreni e aree	14.901.628,00
3) immobili in lavorazione (c/ proprio)	3.030.401,85

1) clienti c/ anticipi prebucari vendita terreni	3.000,00
2) clienti c/ anticipi prebucari vendita immobili	245.269,24
3) anticipi affitti comprensive di interessi	288.242,40

1) congrua monetaria da Cif srl a Confind a spa	2.228.382,46
---	--------------

Ambrojo Buffanck  
Luca Buffanck



La presente copia è composta di 56 (cinquantasei)  
facciate, oltre la presente  
E' conforme all'originale ed allegati  
per uso previsto in esenzione da bollo

Como, li 18 Febbraio 2016



*[Handwritten signature]*